

SCD LILLE 1



D 030 198599 3

ançoise LAURENT-LABIT

50377
1985
203-2


1985 / Th 2 b5b

50377
1985
203-2



L'UNIVERSITE ET LA VILLE
DANS LA REGION DU NORD - PAS-DE-CALAIS

ATLAS ANNEXE DE LA THESE



50377
1985
203-2

ERRATUM

Légende de la carte D page I33

Logements chez des particuliers

- -
 -
 -
 -
 -
 -
 -
 -
 -
- 2 3 4 5 6-7 8-9 10-11 12-13

Résidences du CROUS

- ★ 100 à 500
- ★ 500 à 900

Résidences FUPL



Françoise LAURENT-LABIT


50377
1985
203.2

50377
1985
203-2



L'UNIVERSITE ET LA VILLE
DANS LA REGION DU NORD - PAS-DE-CALAIS

ATLAS ANNEXE DE LA THESE



LISTE DES CARTES

	<u>Pages</u>
Carte n° 1 : Répartition des effectifs étudiants dans les IUT (par discipline)	6
Carte n° 2 : Répartition des matières enseignées dans les STS	7
Carte n° 3 : Répartition des CUEEP dans la région	8
Carte n° 4 : Implantation des établissements d'enseignement supérieur	9
Carte n° 5 : Répartition des effectifs par ville et par type d'établissement	10
Carte n° 6 : Répartition par ville des effectifs dans les grandes écoles	11
Carte n° 7 : Evolution de la répartition par district des effectifs dans les STS publiques	12
Carte n° 8 : Répartition par district des effectifs suivant une formation technologique de niveau III STS-IUT	13
Carte n° 9 : Effectifs des facultés catholiques (en pourcentage)	14
Carte n° 10 : Effectifs des enseignements supérieurs (en valeur absolue et relative)	15
Carte n° 11 : Douai et son ensemble universitaire en 1701	16
Cartes 12-12 bis : Recrutement à l'Université de Louvain 1723-1744	17
Cartes 13-13 bis : Recrutement à l'Université de Douai 1723-1744	18
Carte n° 14 : Plan de la Cité Scientifique 1963	19
Carte n° 15 : Plan de la Cité Scientifique (projet initial)	20
Carte n° 16 : Schéma de structure (G. DELDIQUE) pour l'agglomération lilloise	21
Carte n° 17 : SDAU de la Métropole du Nord	22
Carte n° 18 : Les zones d'influence des villes littorales de St-Omer	23
Carte n° 19 : Schéma directeur des localisations des nouveaux départements d'IUT	24
Carte n° 20 : Population de 17 à 25 ans, étudiants ou élèves	25
Carte n° 21 : Typologies respectives des villes et des services	26
Carte n° 22 : Deux hypothèses d'évolution de l'armature urbaine régionale	27
Carte n° 23 : Tertiaire et armature urbaine	28
Carte n° 24 : Les réseaux urbains en 1978	29
Carte n° 25 : Plan de Lille, bâtiments universitaires	30
Carte 25 bis : Plan de Lille en 1870	30

Carte n° 26 : Plan des Facultés de Lille	31
Carte n° 27 : Plan du Lycée Faidherbe	32
Carte n° 29 : Villeneuve d'Ascq en 1970	33
Carte n° 30 : Les grands axes de circulation à Villeneuve d'Ascq	34
Carte n° 31 : Plan du CHR	35
Carte n° 32 : Le quartier du CHR	36
Carte n° 33 : Domaine de l'USTL	37
Carte n° 34 : Plan initial du campus scientifique	38
Carte n° 35 : Les bâtiments épars du campus scientifique	39
Carte n° 36 : Plan simplifié du campus valenciennois	40
Carte n° 37 : Les extensions prévues à l'U.V.H.C.	41
Carte n° 38 : L'ensemble littéraire et juridique à Flers : projet	42
Carte n° 39 : Plan de l'ensemble littéraire et juridique	43
Carte n° 40 : Divers exemples de campus universitaires	44
Carte n° 41 : L'environnement de la cité scientifique	45
Carte n° 42 : Projet d'aménagement du campus scientifique	46
Carte n° 43 : L'ensemble littéraire et juridique dans son quartier du Pont de Bois	47
Carte n° 44 : SDAU de Lille-Est - partie centrale	48
Carte n° 45 : Plan général de Louvain la Neuve	49
Carte n° 46 : Plan du lycée P. de COUBERTIN à Calais	50
Carte n° 47 : Les emprises spatiales d'une Université à Calais	51
Carte n° 48 : Etudes d'impact d'une future Université à l'Ouest de Calais	52
Carte n° 49 : Schéma du parti urbain pour l'environnement de l'IUT de Calais	53
Carte n° 50 : Localisation du département d'IUT, à Dunkerque	54
Carte n° 51 : Les implantations d'enseignement supérieur à Dunkerque : présent et futur	55
Carte n° 52 : L'insertion spatiale du futur IUT à Dunkerque	56
Carte n° 53 : Logements étudiants chez des particuliers dans la CUDL	57
Carte n° 54 : Logements étudiants chez des particuliers à Roubaix	58
Carte n° 55 : Logements étudiants chez des particuliers à Villeneuve d'Ascq	59
Carte n° 56 : Logements étudiants chez des particuliers à Valenciennes	60
Carte n° 57 : Modes d'hébergement dans les CPGE	61
Carte n° 58 : Modes d'hébergement dans les STS	62
Carte n° 59 : Logements des étudiants de l'EDHEC	63
Carte n° 60 : Logements des étudiants de l'ESS	64

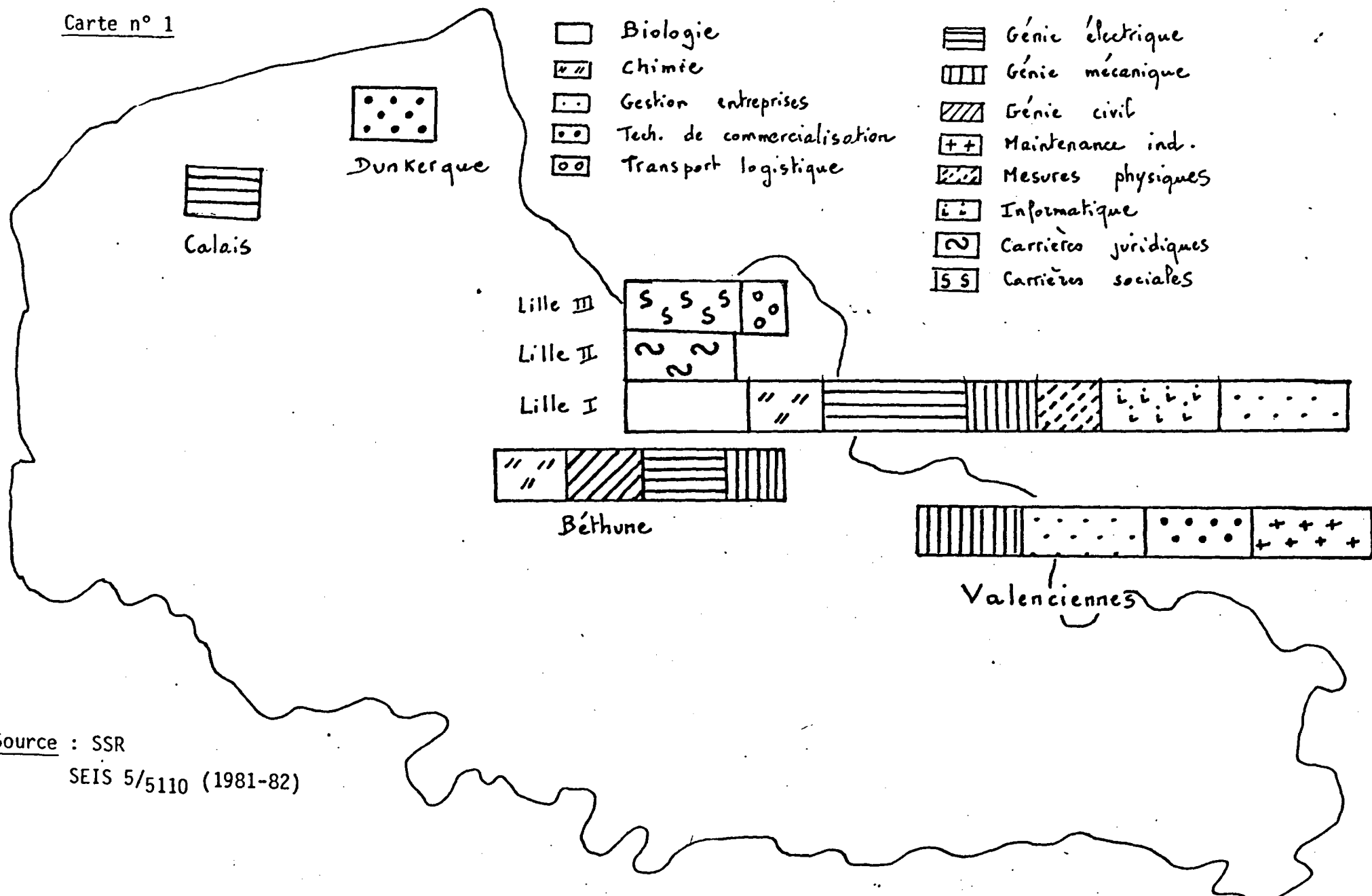
	<u>Pages</u>
Carte n° 61 : Logements des étudiants de la Faculté Libre des Lettres	65
Carte n° 62 : Résidences des enseignants de Lille I dans la CUDL	66
Carte n° 63 : Résidences des enseignants de Lille II dans la CUDL	67
Carte n° 64 : Résidences du personnel de Lille III dans la CUDL	68
Carte n° 65 : Résidences de certains enseignants de Lille II dans la CUDL	69
Carte n° 66 : Résidences du personnel de la Catho dans la CUDL	70
Carte n° 67 : Résidences du personnel ATOS de Lille I, dans la CUDL	71
Carte n° 68 : Résidences du personnel ATOS de Lille III, dans la CUDL	72
Carte n° 69 : Résidences du personnel de la UVHC	73
Carte n° 70 : Résidences des enseignants de Lille I, à Lille	74
Carte n° 71 : Résidences des enseignants de Lille III, à Lille	75
Carte n° 72 : Résidences des enseignants de Lille II, à Lille	76
Carte n° 73 : Résidences du personnel ATOS de Lille II, à Lille	77
Carte n° 74 : Résidences du personnel ATOS de Lille I, à Lille	78
Carte n° 75 : Résidences du personnel de la FUPL à Lille	79
Carte n° 76 : Résidences des enseignants de Lille I, à Villeneuve d'Ascq	80
Carte n° 77 : Résidences du personnel ATOS de Lille I, à V. d'Ascq	81
Carte n° 78 : Résidences du personnel de Lille III, à V. d'Ascq	82
Carte n° 79 : a) Commerces et services à proximité de Lille III b) Commerces et services au centre commercial du Triolo	83
Carte n° 80 : Commerces et services dans le quartier des Facultés à Lille	84-85
Carte n° 81 : Implantation du centre de formation en coupe et couture dépendant du CUEEP de Sallaumines	86
Carte n° 82 : Adresses des stagiaires au CUEEP de Calais	87
Carte n° 83 : Adresses des stagiaires au CUEEP de Dunkerque	88
Carte n° 84 : Origine géographique des étudiants à l'UER de Calais	89
Carte n° 85 : Origine géographique des étudiants à l'U.V.H.C.	90
Carte n° 86 : Origine géographique des étudiants en Faculté Libre de Lettres	91
Carte n° 87 : Origine géographique des étudiants en Faculté Libre de Théologie	92
Carte n° 88 : Origine géographique des étudiants de l'E.S.S., dans la région	93
Carte n° 89 : Origine géographique des étud. de l'E.S.S., en France	94
Carte n° 90 : Origine géographique des étud. de Lille I, par département	95
Carte n° 91 : Origine géographique des étud. de Lille III, par département	96
Carte n° 92 : Ventilation géographique des étudiants inscrits à Lille ou originaires de Lille	97
Carte n° 93 : Répartition géographique des élèves de l'EDHEC et de l'ISEN, en France	98

Carte 93 bis :	Origine géographique des élèves de l'EDHEC et de l'ISEN, dans le Nord-Pas-de-Calais	99
Carte n° 94 :	Origine géographique des élèves de HEI et l'ITR	100
Carte n° 95 :	Part de chaque continent dans le nombre d'étrangers de l'Académie	101
Carte n° 96 :	Indicateur de représentation des étudiants étrangers par pays et par matière	102
Carte n° 97 :	Origine géographique des étud. de l'ESS, dans la CUDL	103
Carte n° 98 :	Origine géographique des étud. de la Faculté des Lettres, dans la CUDL	104
Carte n° 99 :	Résidences des enseignants de Lille I dans la région	105
Carte n° 100 :	Résidences du personnel ATOS de Lille I dans la région	106
Carte n° 101 :	Résidences des enseignants de Lille II dans la région	107
Carte n° 102 :	Résidences du personnel ATOS de Lille II dans la région	108
Carte n° 103 :	Résidences du personnel de Lille III dans la région	109
Carte n° 104 :	Résidences du personnel de l'U.V.H.C. dans la région	110
Carte n° 105 :	Résidences du personnel de la FUPL dans la région	111
Carte n° 106 :	Résidences des enseignants de Lille I, en France	112
Carte n° 107 :	Résidences des enseignants de Lille II, en France	113
Carte n° 108 :	Résidences des enseignants de Lille III, en France	114
Carte n° 109 :	Résidences de certains enseignants de Lille III, en France	115
Carte n° 110 :	Résidences du personnel de la FUPL, en France	116
Carte n° 111 :	Rapport entre population active et chercheurs en France	117
Carte n° 112 :	Localisation de la Recherche dans le Nord-Pas-de-Calais	118
Carte n° 113 :	Provenance de la taxe d'apprentissage à Lille III et Lille II	119
Carte n° 114 :	Provenance des taxes d'apprentissage dans les IUT	120
Carte n° 115 :	Provenance des taxes d'apprentissage à Lille I	121
Carte n° 116 :	Répartition géographique des congrès effectués par des laboratoires de Lille I, de 1975 à 1978, en France	122
Carte n° 117 :	Répartition géographique des congrès effectués par des laboratoires de Lille I, de 1975 à 1978, dans le monde	123
Carte n° 118 :	Les relations internationales des universités régionales, dans le monde	124
Carte 118 bis :	Les relations internationales des universités régionales, en Europe	125
Carte n° 119 :	Universités et écoles intégrées dans le pôle de productique	126
Carte n° 120 :	Nombre de fournisseurs dans la CUDL	127
Carte n° 121 :	Répartition des fournisseurs, d'après leur nombre, dans la région	128
Carte n° 122 :	Répartition des fournisseurs, d'après leur nombre, dans le monde	129

	Pages
Carte A : Localisation des établissements d'enseignement supérieur dans la région Nord-Pas de Calais	I30
Carte B : Effectifs des établissements d'enseignement supérieur Evolution de 1970 à 1982	I31
Carte C : Répartition des étudiants par type d'établissement d'enseignement supérieur	I32
Carte D : Le logement étudiant chez des particuliers et en résidence à Lille	I33
Carte E : Adresses familiales des étudiants de Lille I en 1982	I34
Carte F : Adresses personnelles des étudiants de Lille I en 1982	I35
Carte G : Adresses familiales des étudiants de Lille III en 1982	I36
Carte H : Adresses personnelles des étudiants de Lille III en 1982	I37
Annexe: Abaque d'effectifs de population	I38

REPARTITION DES EFFECTIFS ETUDIANTS DANS LES IUT (par discipline)

Carte n° 1

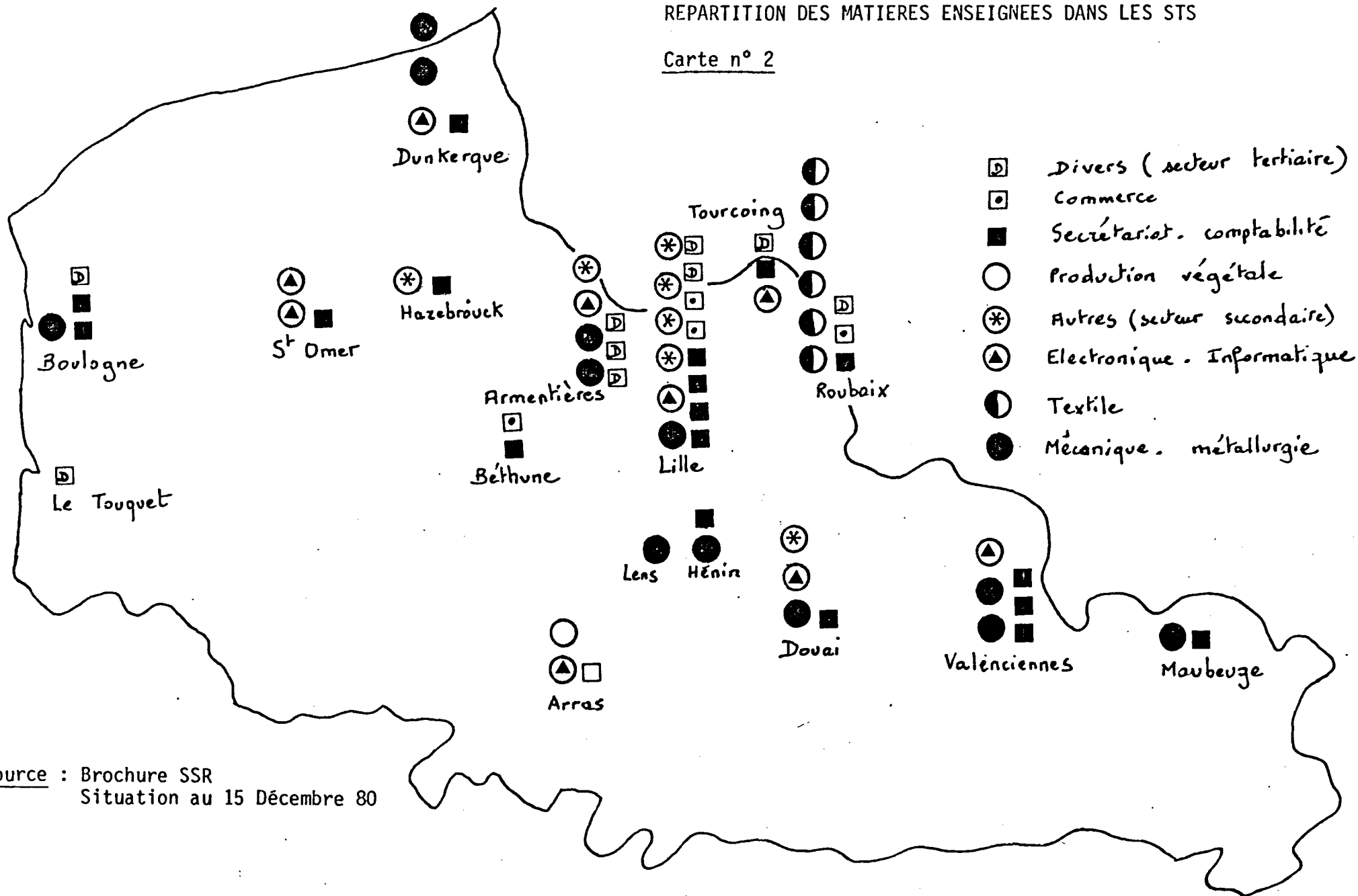


Source : SSR

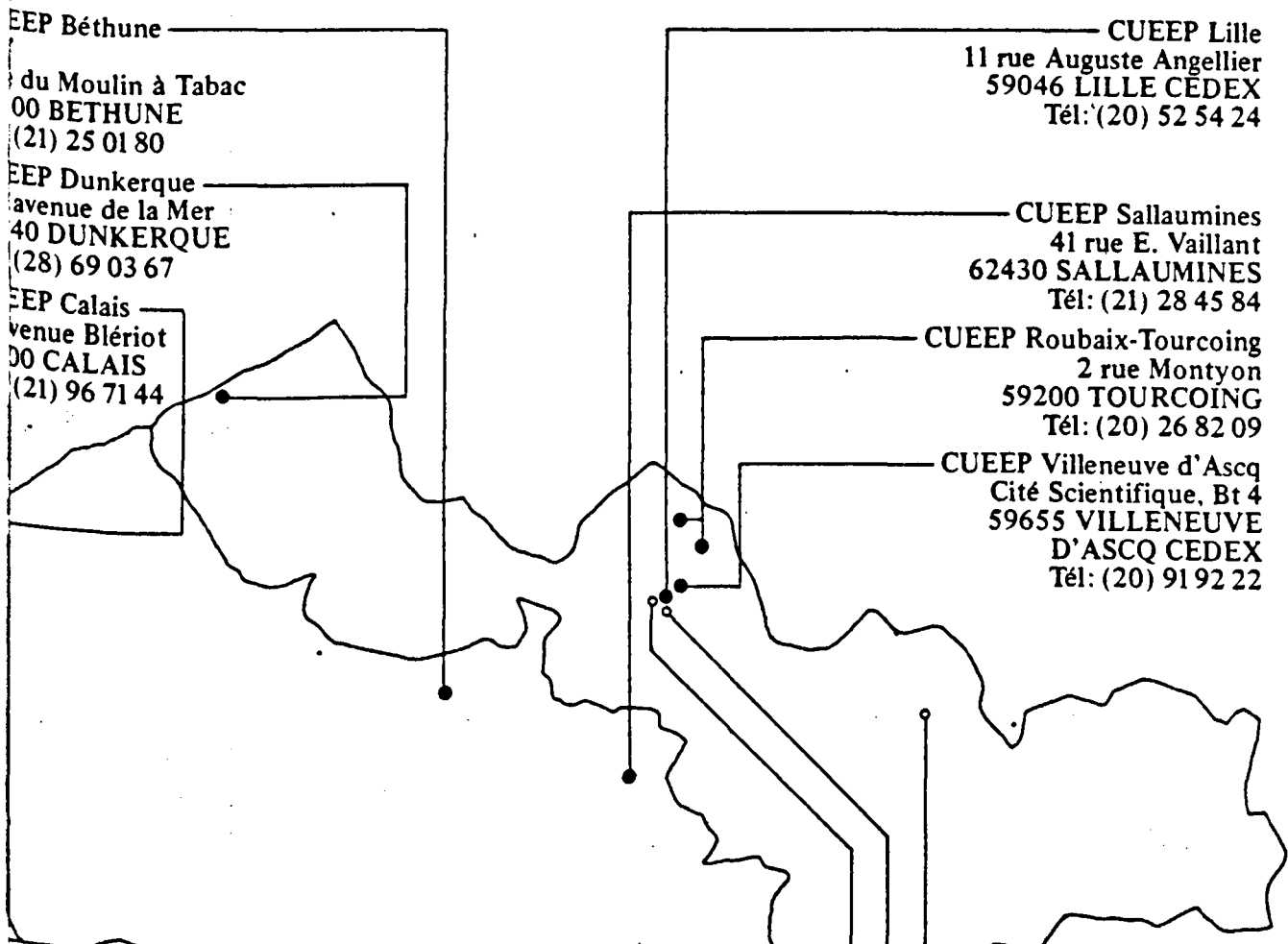
SEIS 5/5110 (1981-82)

REPARTITION DES MATIERES ENSEIGNEES DANS LES STS

Carte n° 2



Source : Brochure SSR
Situation au 15 Décembre 80



E.E.P. Béthune
 du Moulin à Tabac
 00 BETHUNE
 (21) 25 01 80

E.E.P. Dunkerque
 avenue de la Mer
 40 DUNKERQUE
 (28) 69 03 67

E.E.P. Calais
 avenue Blériot
 00 CALAIS
 (21) 96 71 44

CUEEP Lille
 11 rue Auguste Angellier
 59046 LILLE CEDEX
 Tél: (20) 52 54 24

CUEEP Sallaumines
 41 rue E. Vaillant
 62430 SALLAUMINES
 Tél: (21) 28 45 84

CUEEP Roubaix-Tourcoing
 2 rue Montyon
 59200 TOURCOING
 Tél: (20) 26 82 09

CUEEP Villeneuve d'Ascq
 Cité Scientifique, Bt 4
 59655 VILLENEUVE
 D'ASCQ CEDEX
 Tél: (20) 91 92 22

**Centres liés par convention
 pour la préparation ESEU**

Dunkerque
 CNAM
 Lycée Technique
 Rue de Steedam
 59210 COUDEKERQUE BRANCHE
 Tél: (28) 69 42 24

Lens
 GEPEN
 Lycée Condorcet
 25 rue E. Dolet
 62302 LENS
 Tél: (21) 23 38 08

Lille
 CNAM
 8 boulevard Louis XIV
 59043 LILLE CEDEX
 Tél: (20) 52 44 17

Roubaix
 CNAM
 Lycée Technique Turgot
 28 rue d'Alger
 59100 ROUBAIX
 Tél: (20) 75 15 30

St Pol sur Ternoise
 GEPEN
 Lycée Albert Chatelet
 121 rue de Béthune
 62130 ST POL
 Tél: (21) 03 08 22

EN
 e Commercial et Social
 Bocquet-Flochel
 12 ARRAS
 (21) 23 32 56

M
 e Technique Nationalisé
 boulevard Carnot
 10 ARRAS
 (21) 21 04 03

EN
 e Polyvalent Nationalisé
 rue du Phare
 10 BERCK
 (21) 09 20 18

une
 M
 du Moulin à Tabac
 00 BETHUNE
 (21) 25 01 81

EN
 e Technique Nationalisé
 rue Gayole
 1 BOULOGNE SUR MER

EN
 e Technique
 Ch. Bourseul
 10 DOUAI
 (27) 87 12 63






Universités
Université de Valenciennes
 CEPPE
 3 boulevard Harpignies
 59300 VALENCIENNES
 Tél: (27) 30 16 49

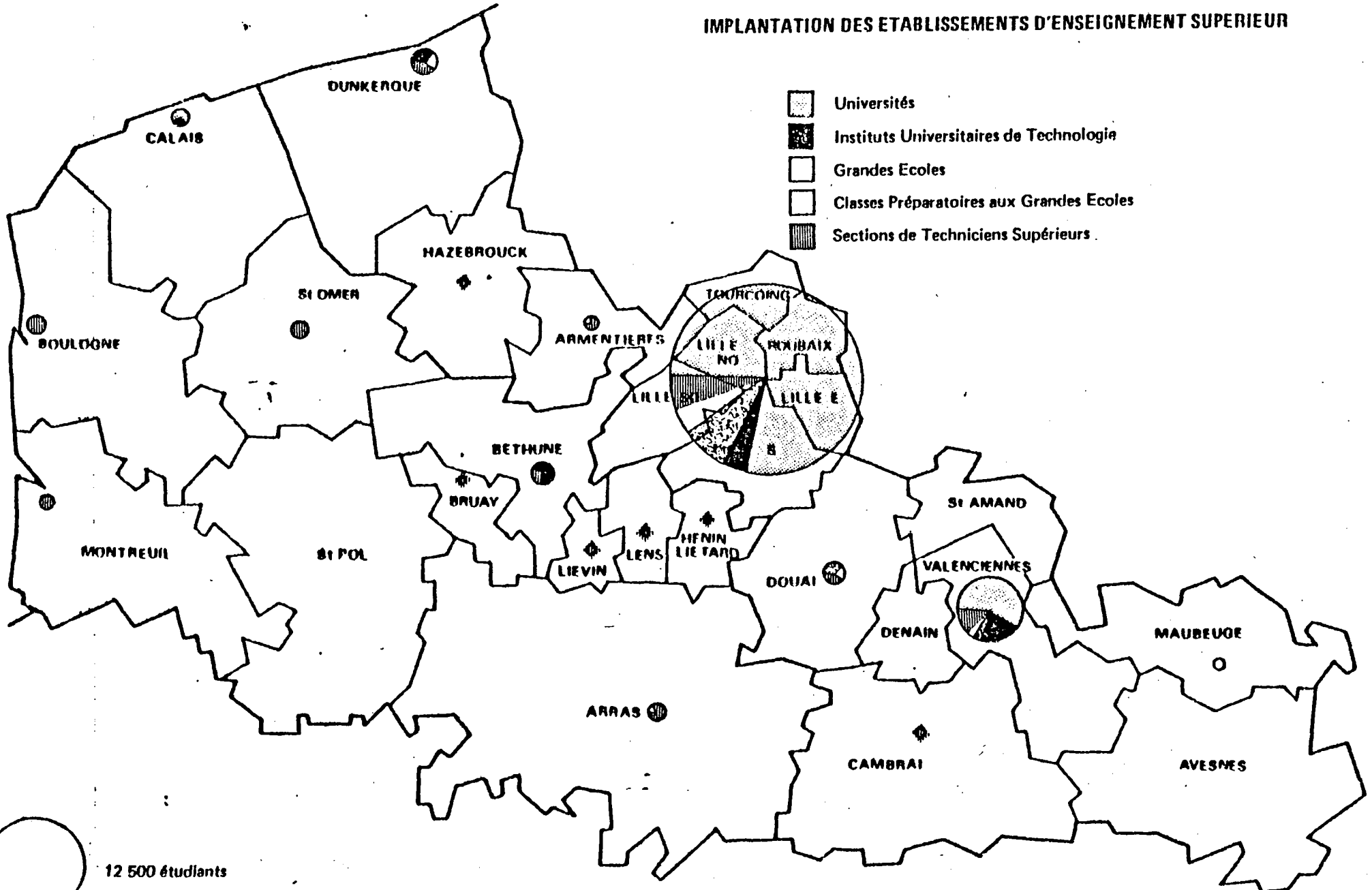
Université de Droit et Santé
 Lille 2
 IEP
 1 place de Verdun
 59000 LILLE
 Tél: (20) 57 33 60, poste 241

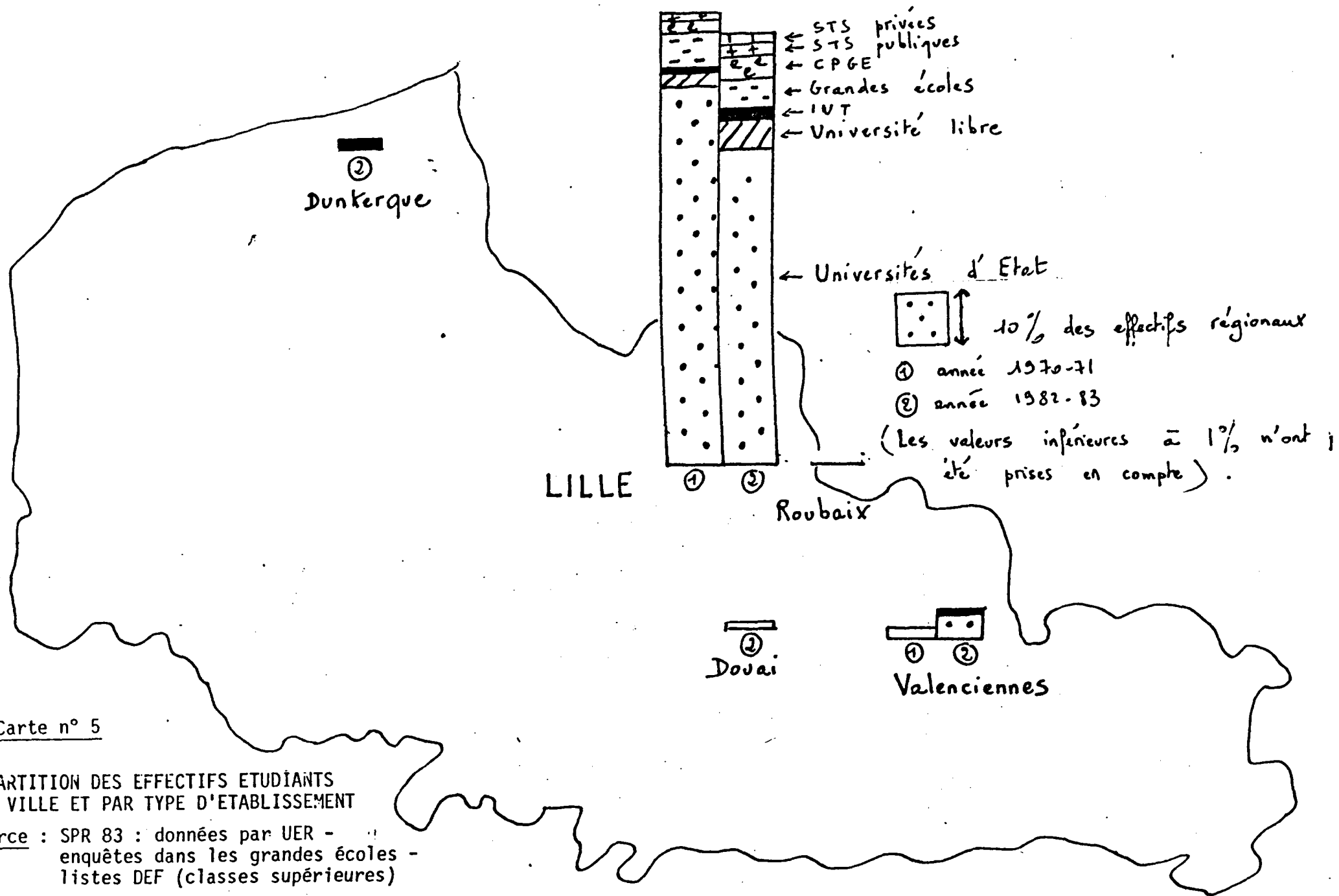
**Université de Lettres et
 Sciences Humaines**
 Lille 3
 FCEP
 11 rue Auguste Angellier
 59000 LILLE
 Tél: (20) 09 62 62

Carte n° 4

IMPLANTATION DES ETABLISSEMENTS D'ENSEIGNEMENT SUPERIEUR

-  Universités
-  Instituts Universitaires de Technologie
-  Grandes Ecoles
-  Classes Préparatoires aux Grandes Ecoles
-  Sections de Techniciens Supérieurs





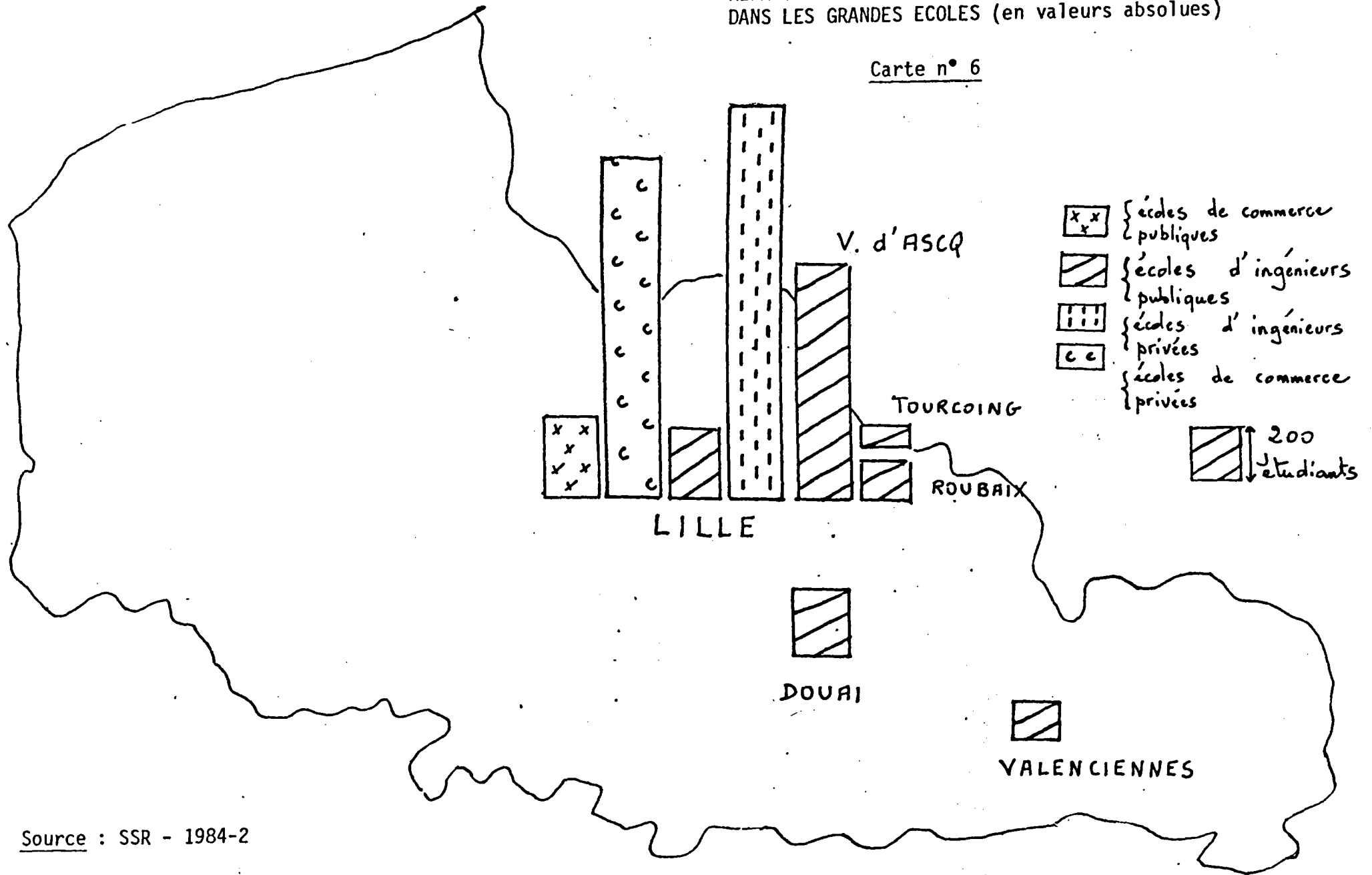
Carte n° 5

REPARTITION DES EFFECTIFS ETUDIANTS
 PAR VILLE ET PAR TYPE D'ETABLISSEMENT

Source : SPR 83 : données par UER -
 enquêtes dans les grandes écoles -
 listes DEF (classes supérieures)

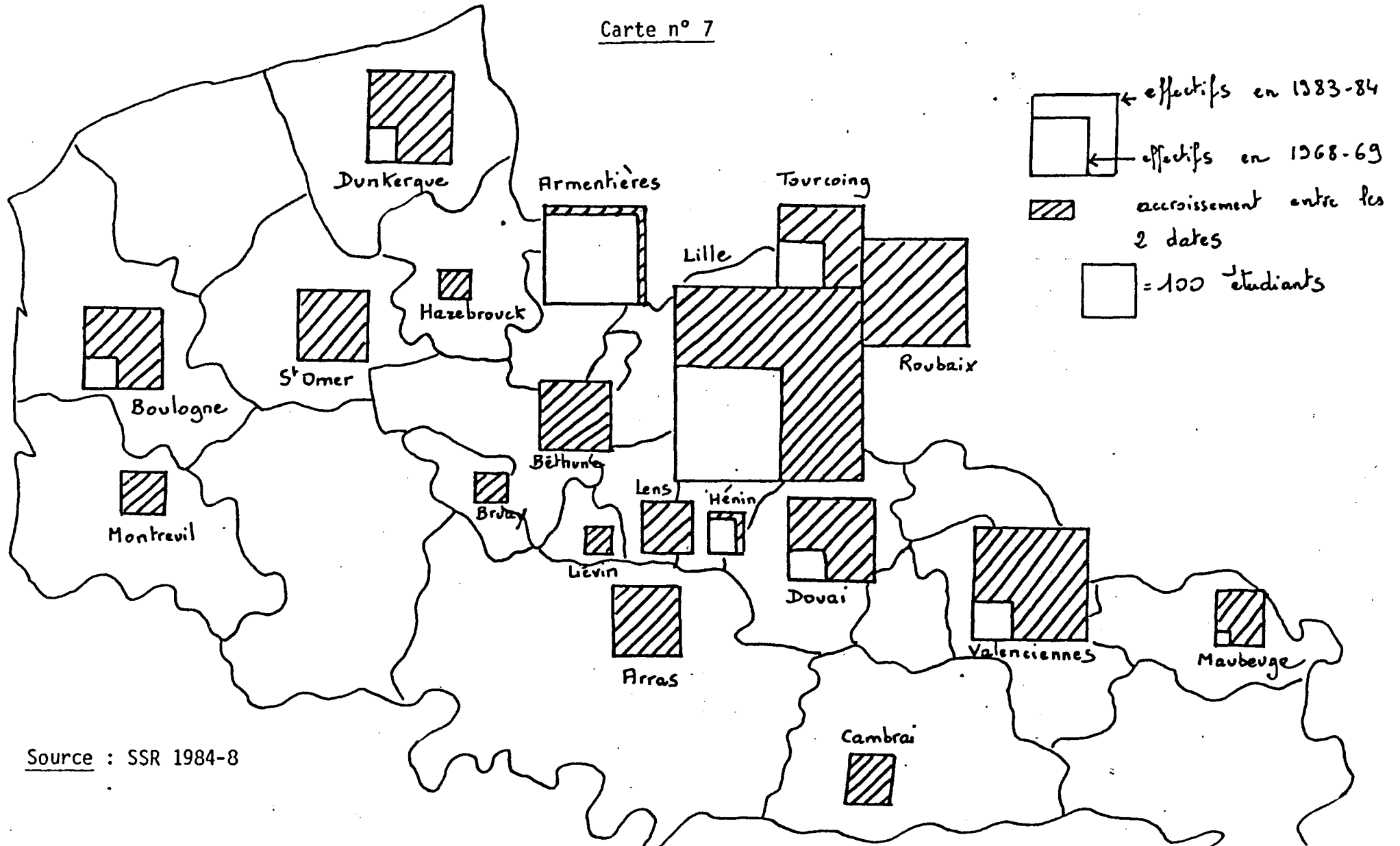
REPARTITION PAR VILLE DES EFFECTIFS DANS LES GRANDES ECOLES (en valeurs absolues)

Carte n° 6



EVOLUTION DE LA REPARTITION PAR DISTRICT DES EFFECTIFS
DANS LES STS PUBLIQUES

Carte n° 7



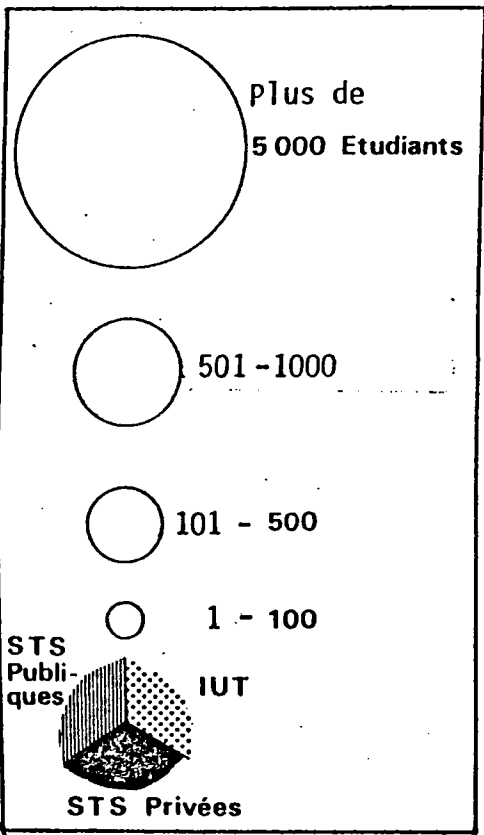
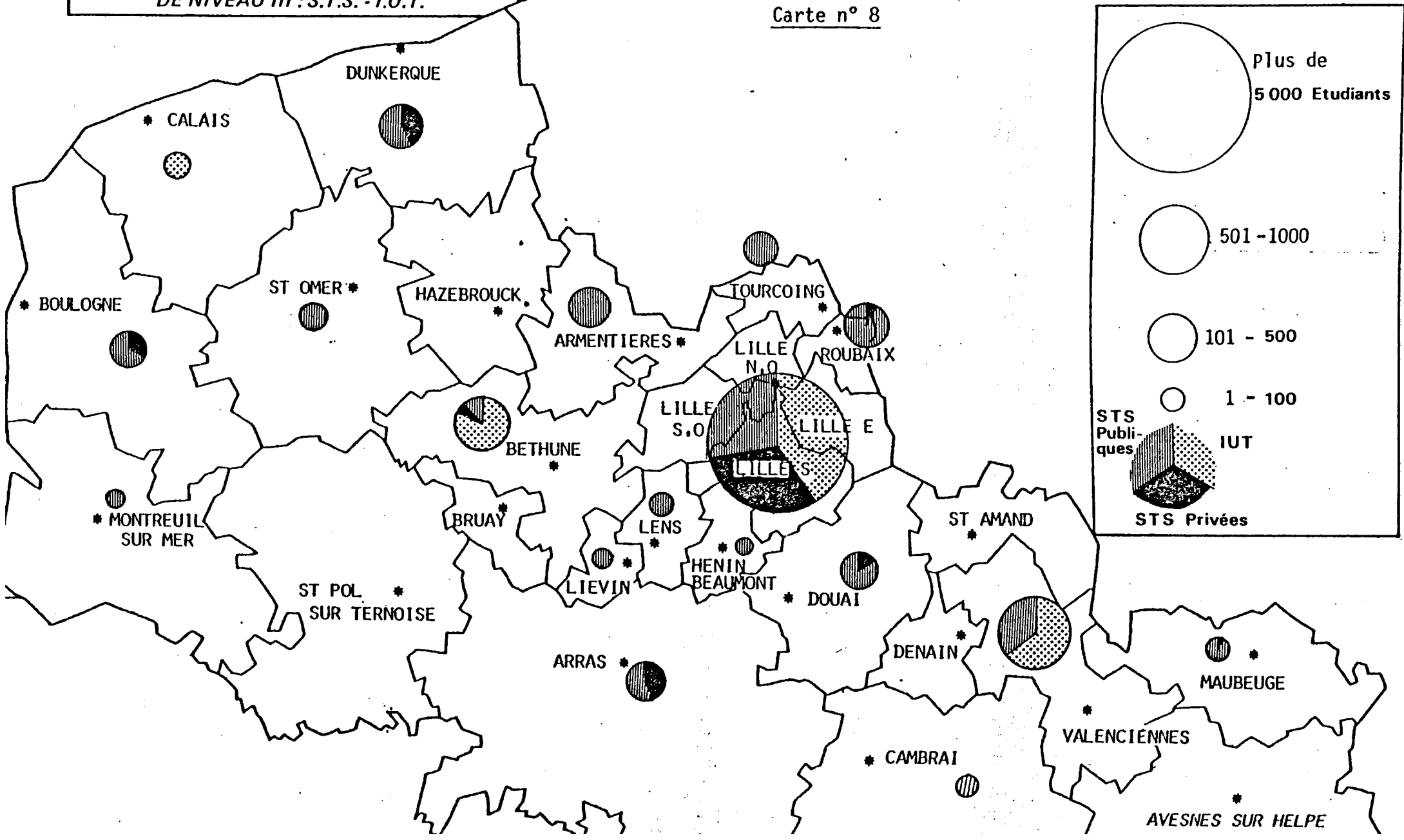
Source : SSR 1984-8

REPARTITION PAR DISTRICT DES EFFECTIFS SUIVANT UNE FORMATION TECHNOLOGIQUE DE NIVEAU III : S.T.S. - I.U.T.

ACADEMIE DE LILLE

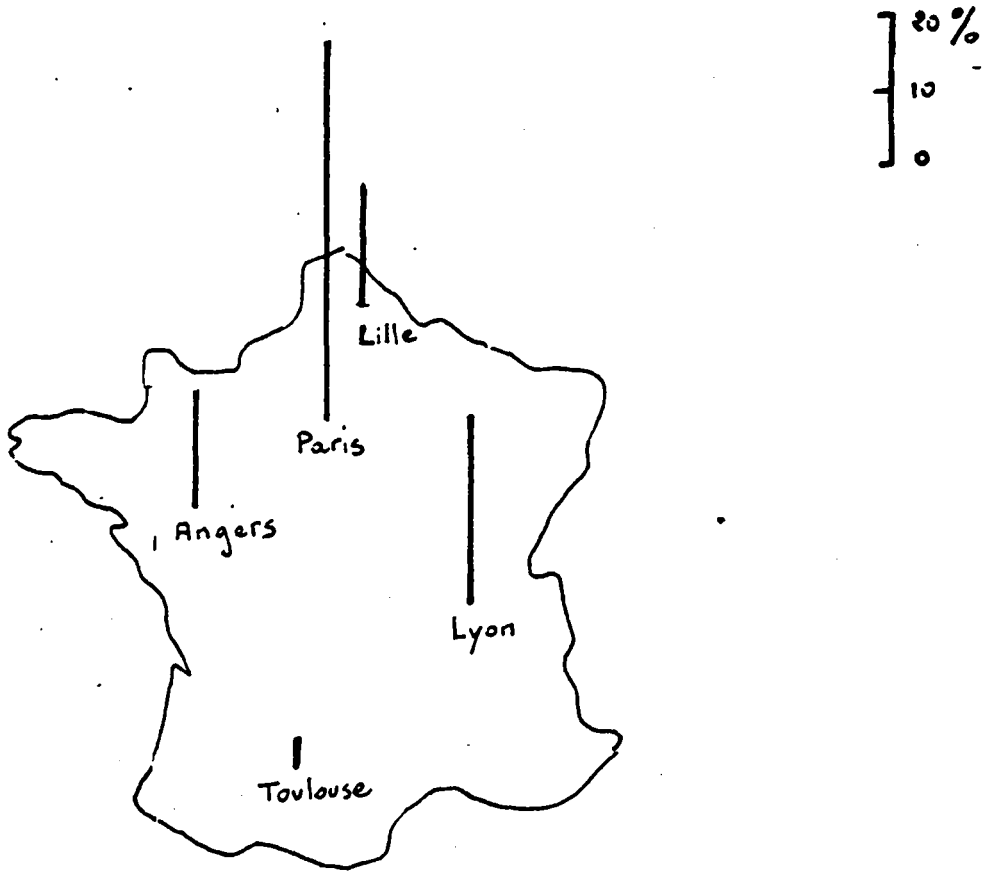
Année Scolaire 1981-1982

Carte n° 8



Carte n° 9

EFFECTIFS DES FACULTES CATHOLIQUES (en pourcentages)



Source : SSR - 1980

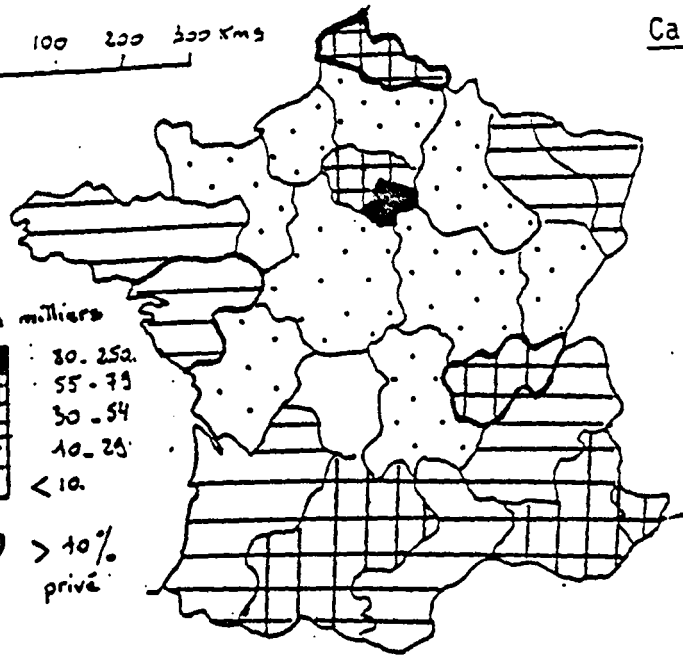
0 100 200 300 Kms

Effectifs des enseignements supérieurs par Académie (en valeurs absolues)

en milliers

■	80 - 250
▨	55 - 79
▧	30 - 54
▩	10 - 29
□	< 10

○ > 10% privé

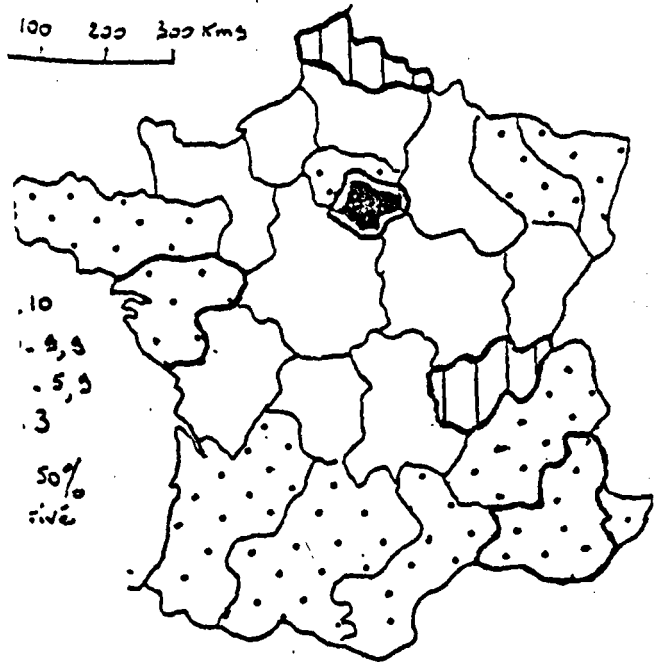


Effectifs par Académie (en valeurs absolues)

0 100 200 300 Kms

100 200 300 Kms

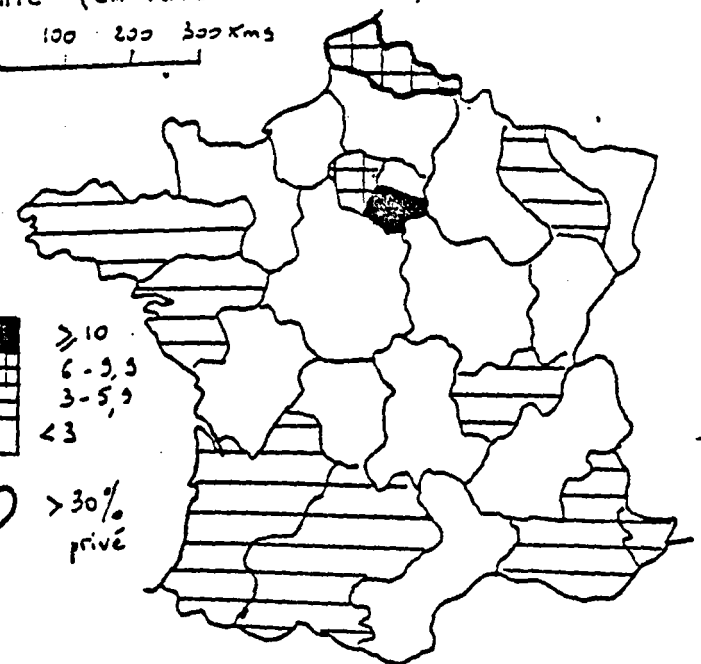
10
9,9
5,9
3
50% privé



STS

■	≥ 10
▨	6 - 9,9
▧	3 - 5,9
□	< 3

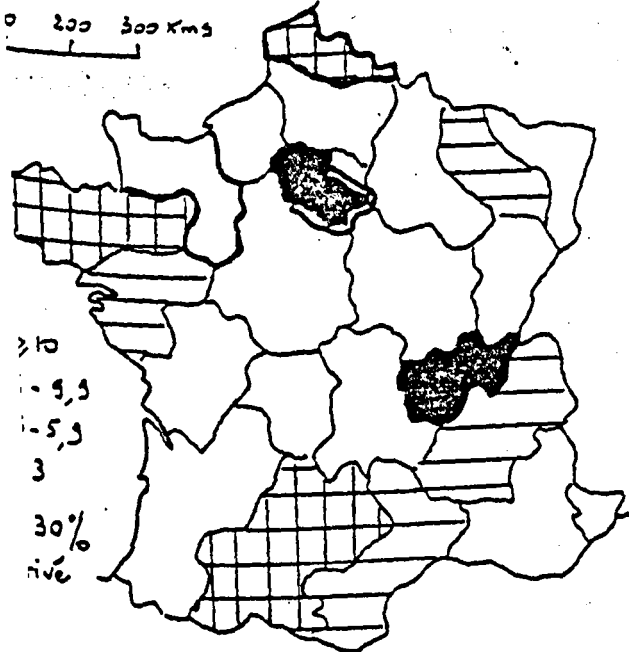
○ > 30% privé



CPGE

0 200 300 Kms

≥ 10
9,9
5,9
3
30% privé

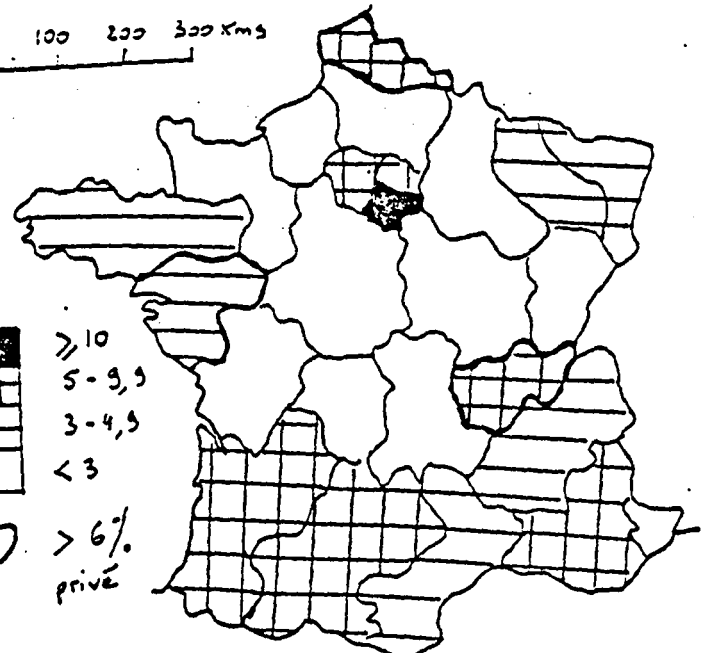


Universités

0 100 200 300 Kms

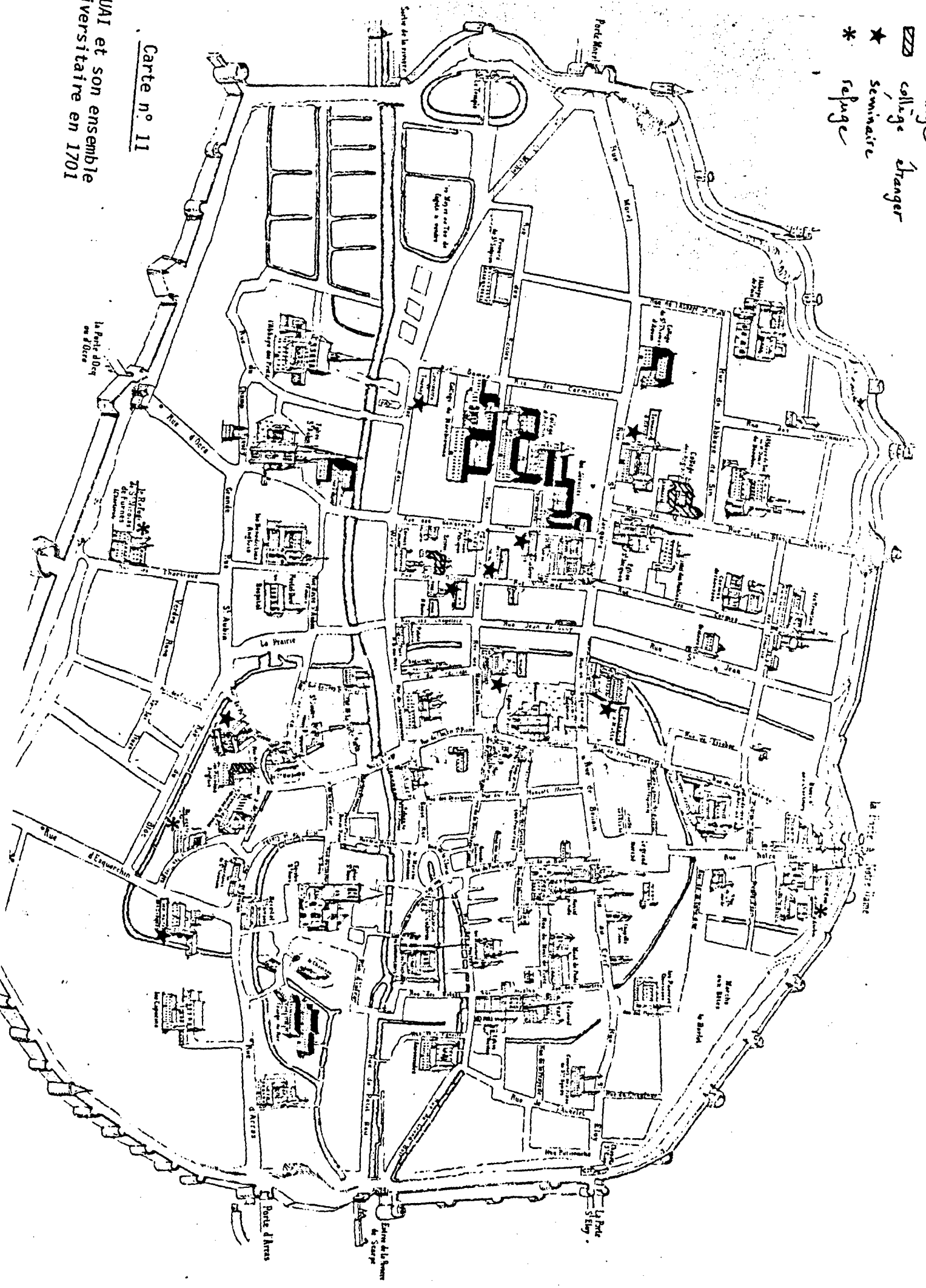
■	≥ 10
▨	5 - 9,9
▧	3 - 4,9
□	< 3

○ > 6% privé



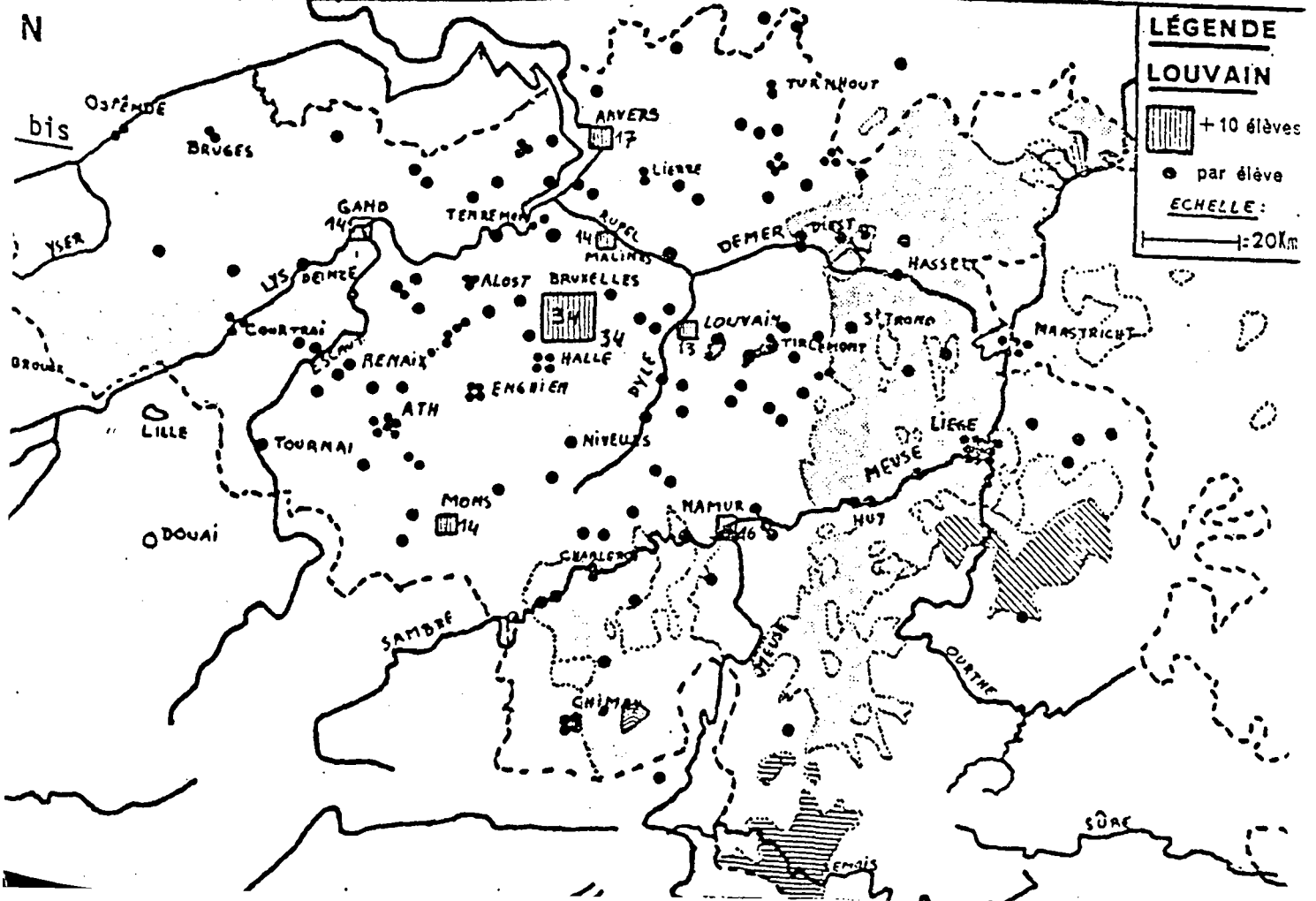
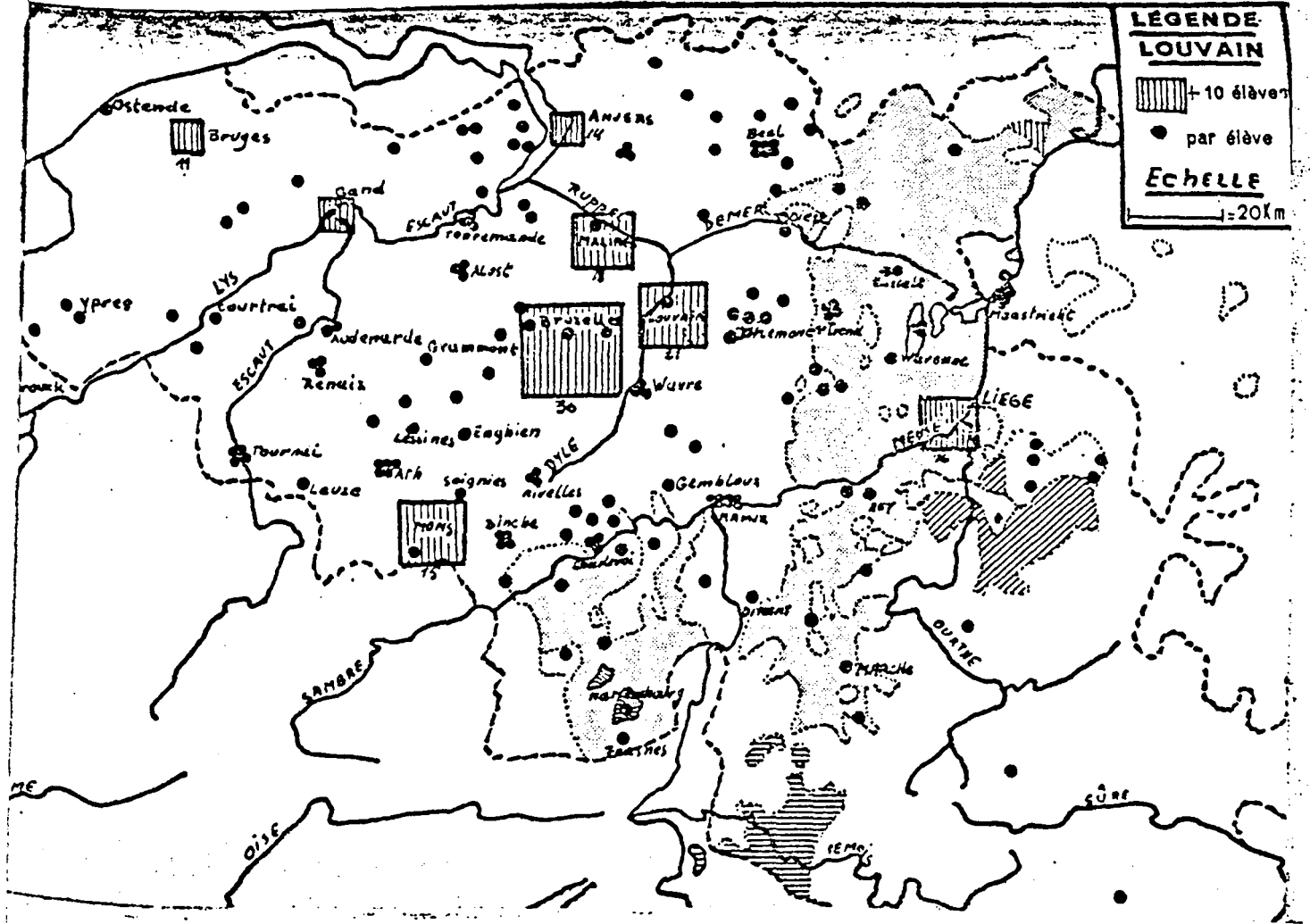
Ecoles d'Ingénieurs

- collège
- ▨ collège étranger
- ★ séminaire
- * refuge



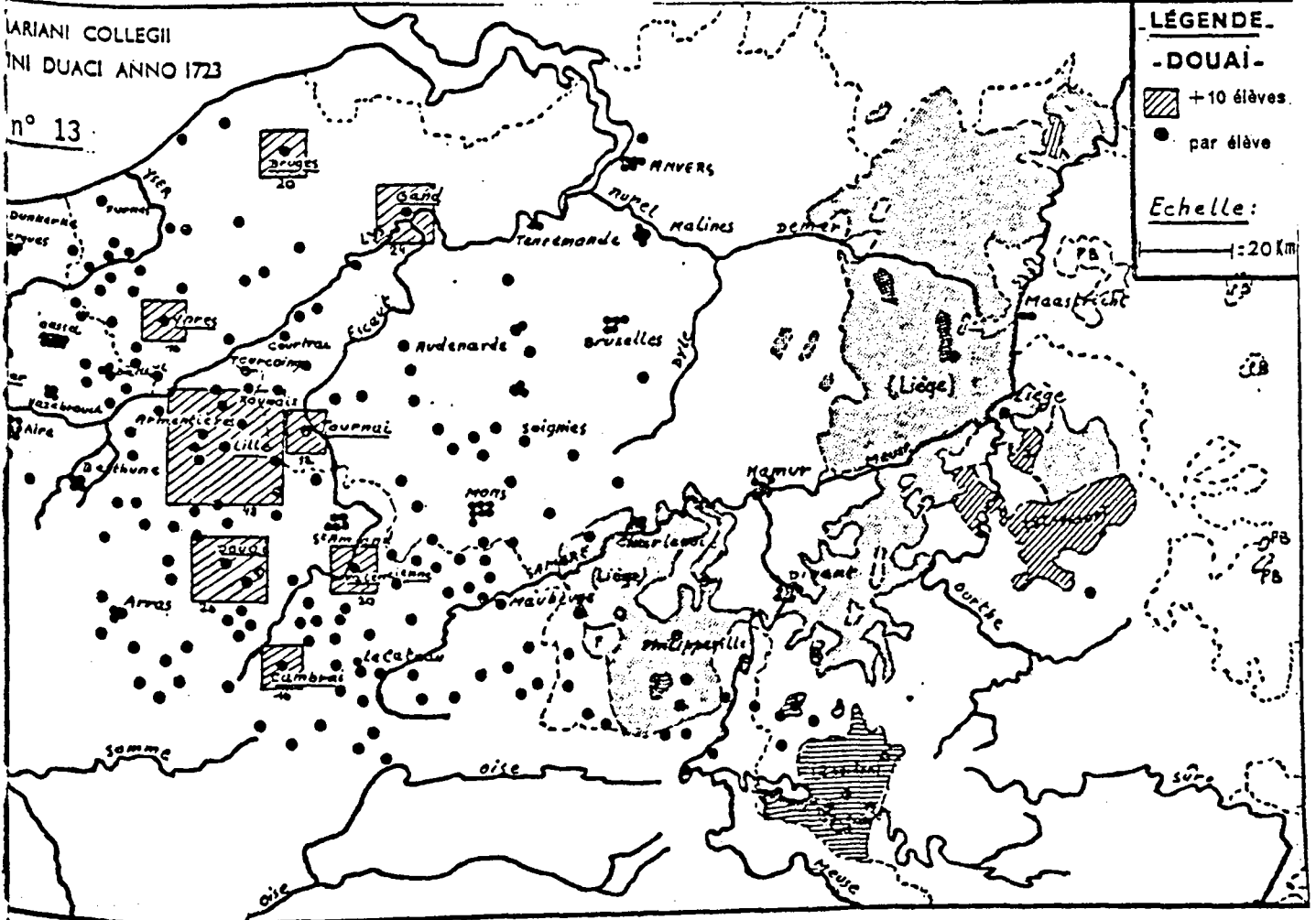
Carte n° 11

DOUAI et son ensemble
universitaire en 1701



MARIANI COLLEGI
TINI DUACI ANNO 1723

n° 13



LÉGENDE - DOUAI -

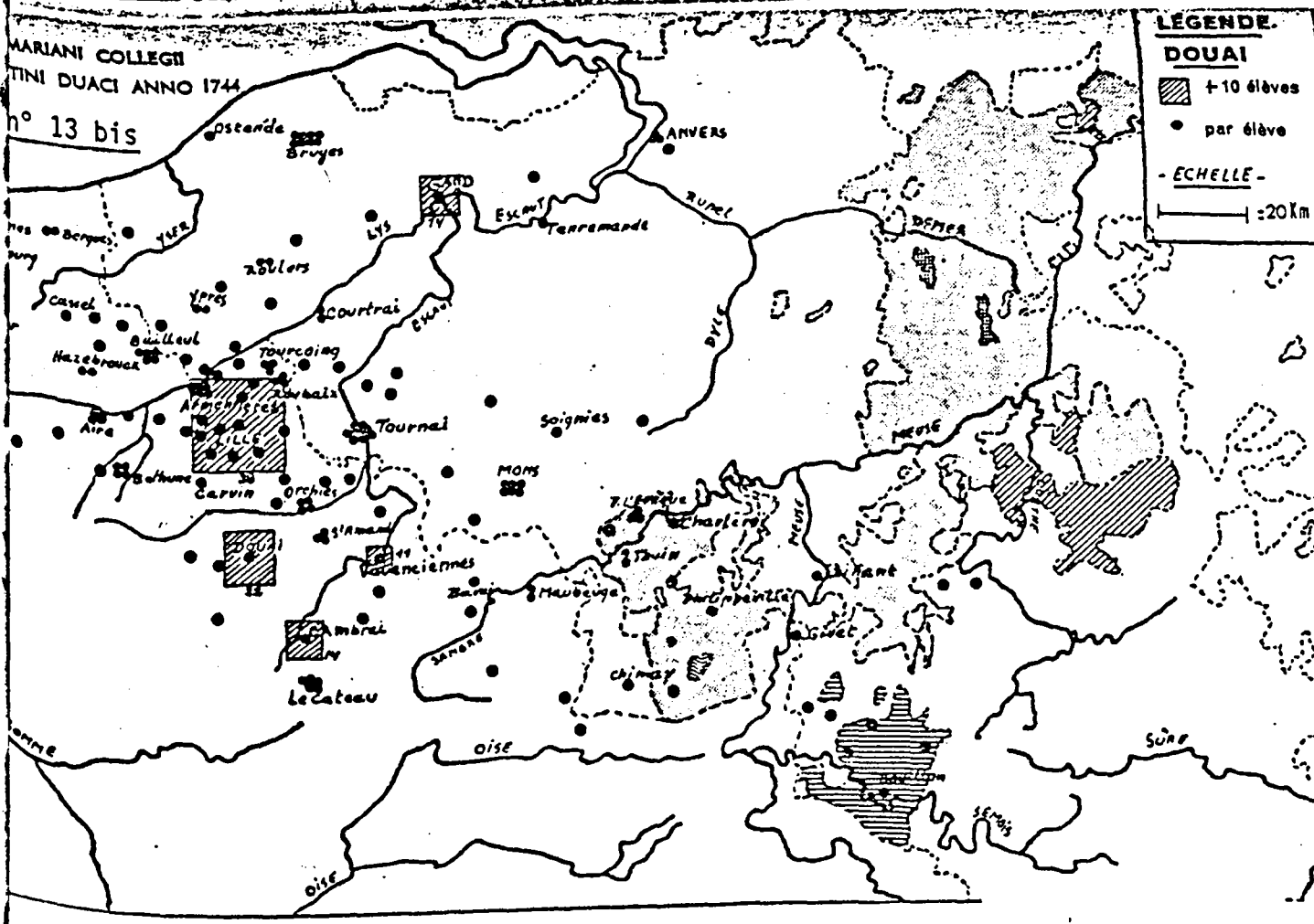
- +10 élèves.
- par élève

Echelle:
1:20 Km

STAVELOT BOULLON Territoires ALLEMANDS Territoires FRANÇAIS

MARIANI COLLEGI
TINI DUACI ANNO 1744

n° 13 bis



LÉGENDE - DOUAI -

- +10 élèves
- par élève

- ECHELLE -
1:20 Km

AUJOURD'HUI CECI



DEMAIN CELA

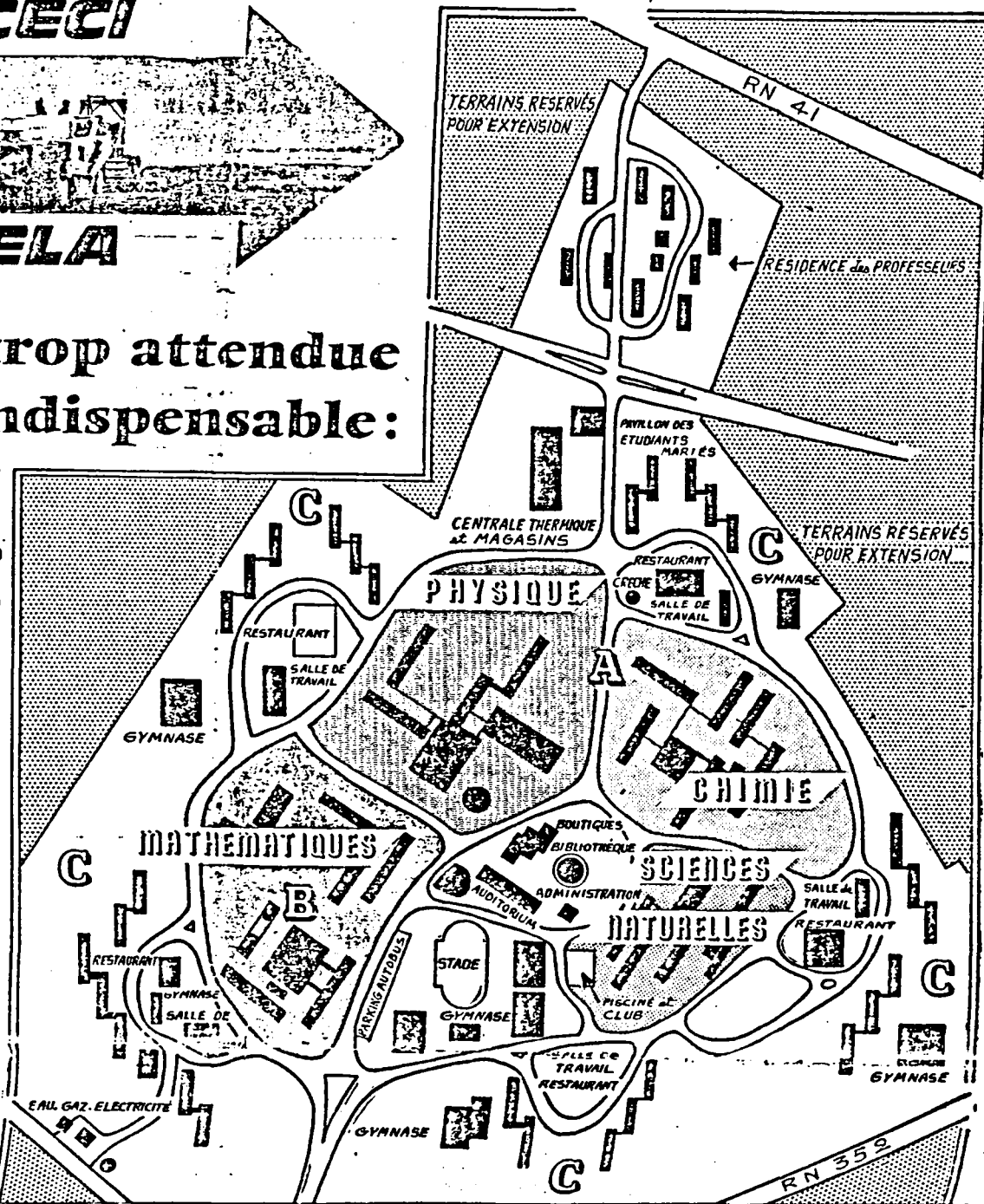
Une réalisation trop attendue
mais pourtant indispensable:

LA CITE SCIENTIFIQUE D'ANNAPPES

**DOIT RELANCER
L'ECONOMIE
REGIONALE**

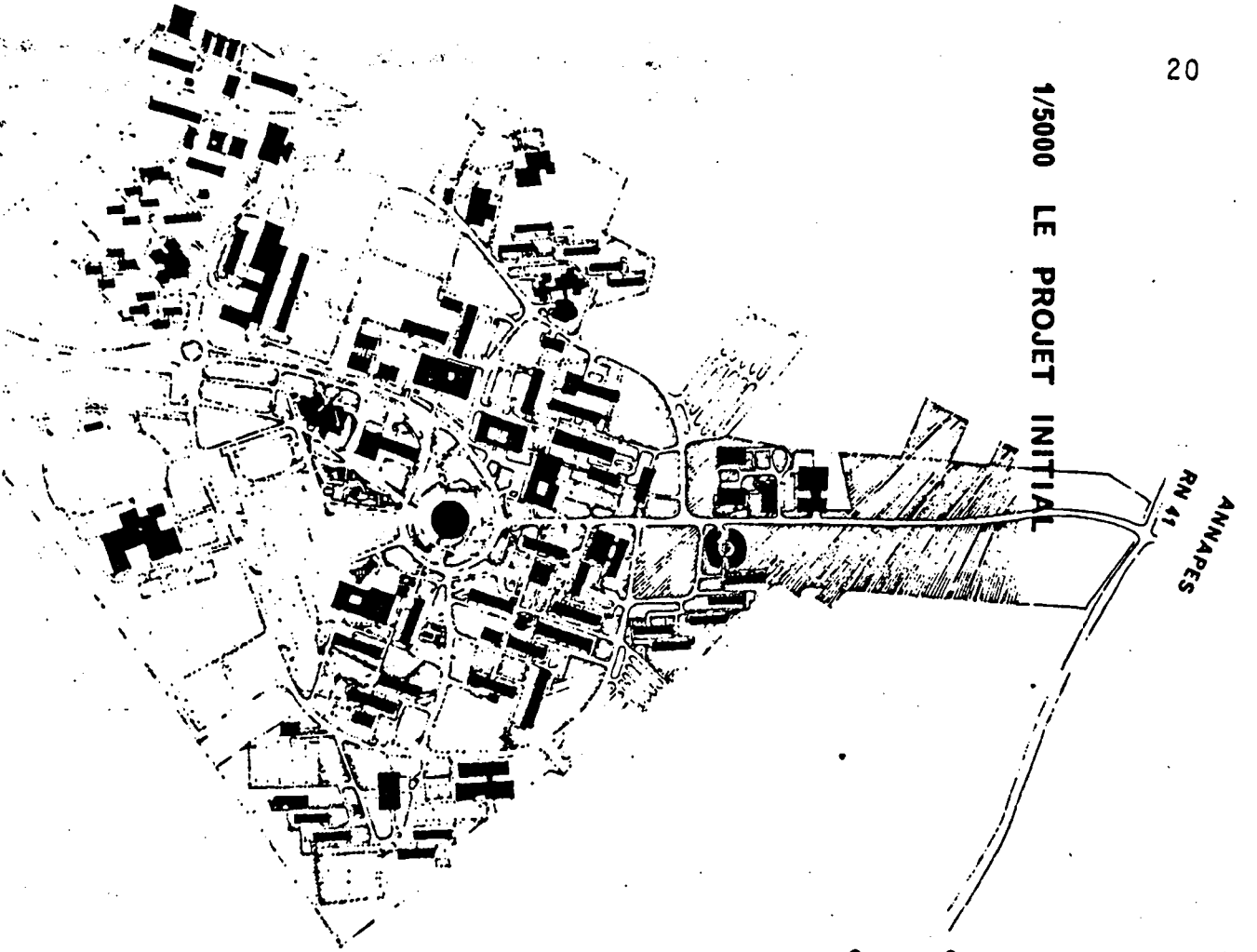
Ce plan donne une idée de l'ampleur de la future Cité Scientifique d'Annappes qui s'étendra entre la route nationale Lille-Tournai au nord et au sud-est, la route nationale pignont Bouhals à Lœquin. En A se trouvent la nouvelle Faculté des Sciences ; en B, l'Institut National des Sciences Appliquées et en C la Résidence Universitaire. Un terrain est réservé sur la droite pour une extension de ce

Au centre de la Cité sont prévus les bâtiments de l'administration, un auditorium, la bibliothèque, des boutiques. On remarquera la multiplicité des gymnases et des installations sportives. Annappes sera même dotée d'une piscine. Les étudiants célibataires disposeront de chambres dans la Cité Universitaire et les étudiants mariés habiteront, eux, des pavillons qui seront construits au nord de la Cité.

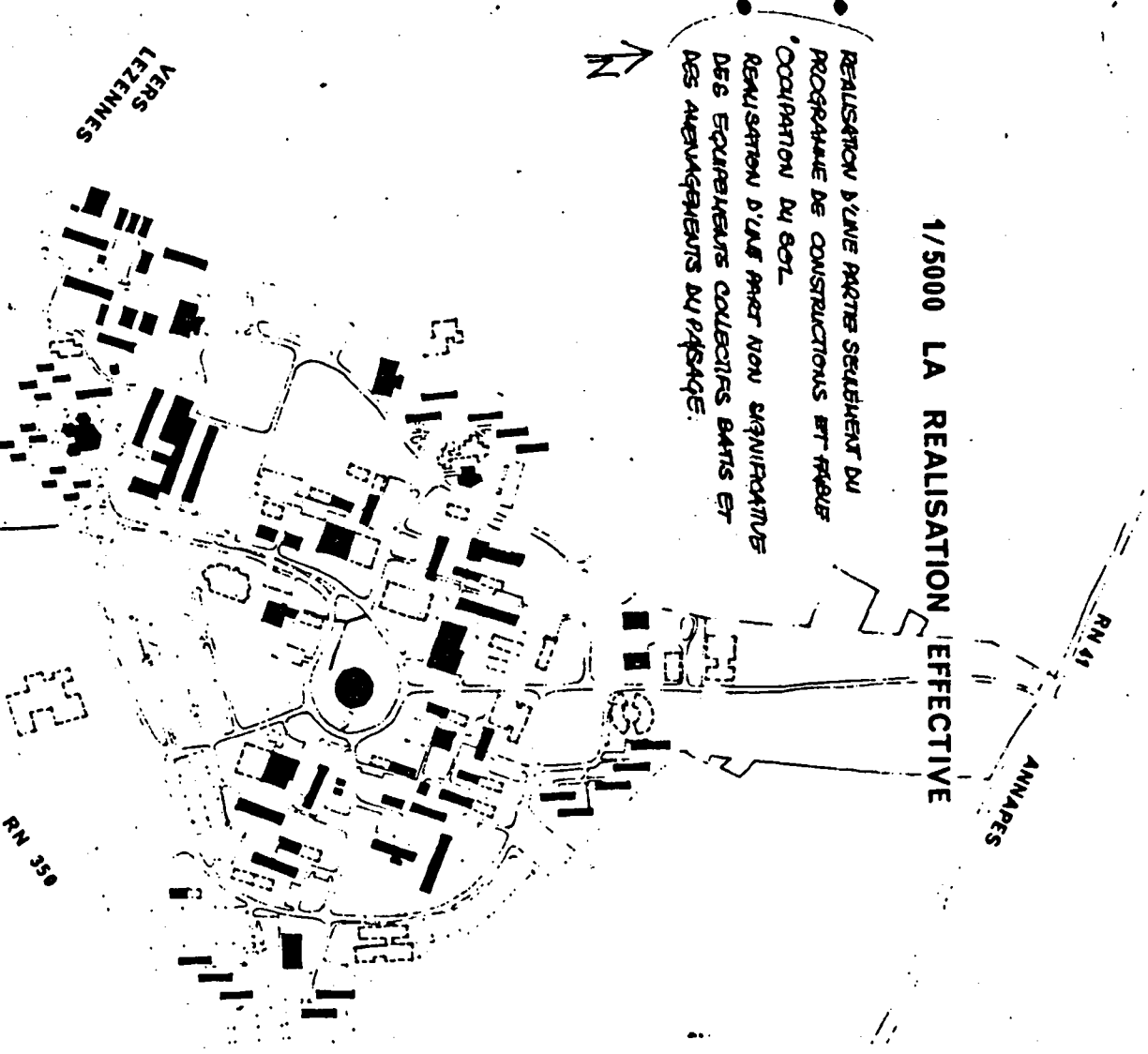


Carte n° 14

1/5000 LE PROJET INITIAL



1/5000 LA REALISATION EFFECTIVE



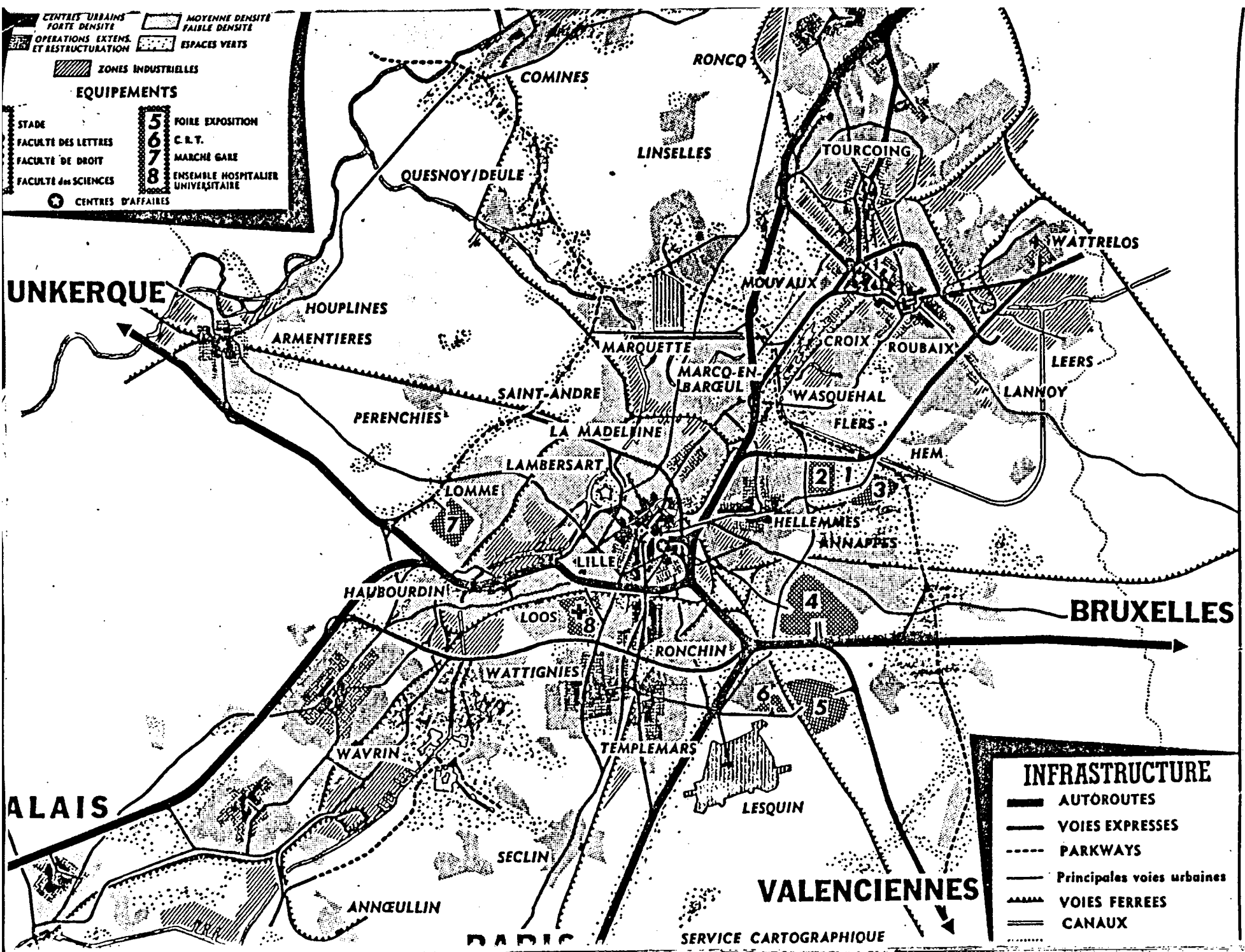
REALISATION D'UNE PARTIE SEULEMENT DU PROGRAMME DE CONSTRUCTIONS ET FAIBLE OCCUPATION DU SOL.
 REMISE EN D'UNE PART NON EQUIVALENTE DES EQUIPEMENTS COLLECTIFS BANTS ET DES AMENAGEMENTS DU PAYSAGE.



Carte n° 15

FIG. 1. — SCHEMA DE STRUCTURE (G. DELDIEQUE) IN VOIX DU
NORD 5.11.1965

Carte n° 16



CENTRES URBAINS
 FORTÉ DENSITÉ
 MOYENNE DENSITÉ
 FAIBLE DENSITÉ

OPERATIONS EXTENS. ET RESTRUCTURATION

ZONES INDUSTRIELLES

EQUIPEMENTS

STADE
 FACULTE DES LETTRES
 FACULTE DE DROIT
 FACULTE DES SCIENCES
 CENTRES D'AFFAIRES

5 POIRE EXPOSITION
 6 C.R.T.
 7 MARCHÉ GARE
 8 ENSEMBLE HOSPITALIER UNIVERSITAIRE

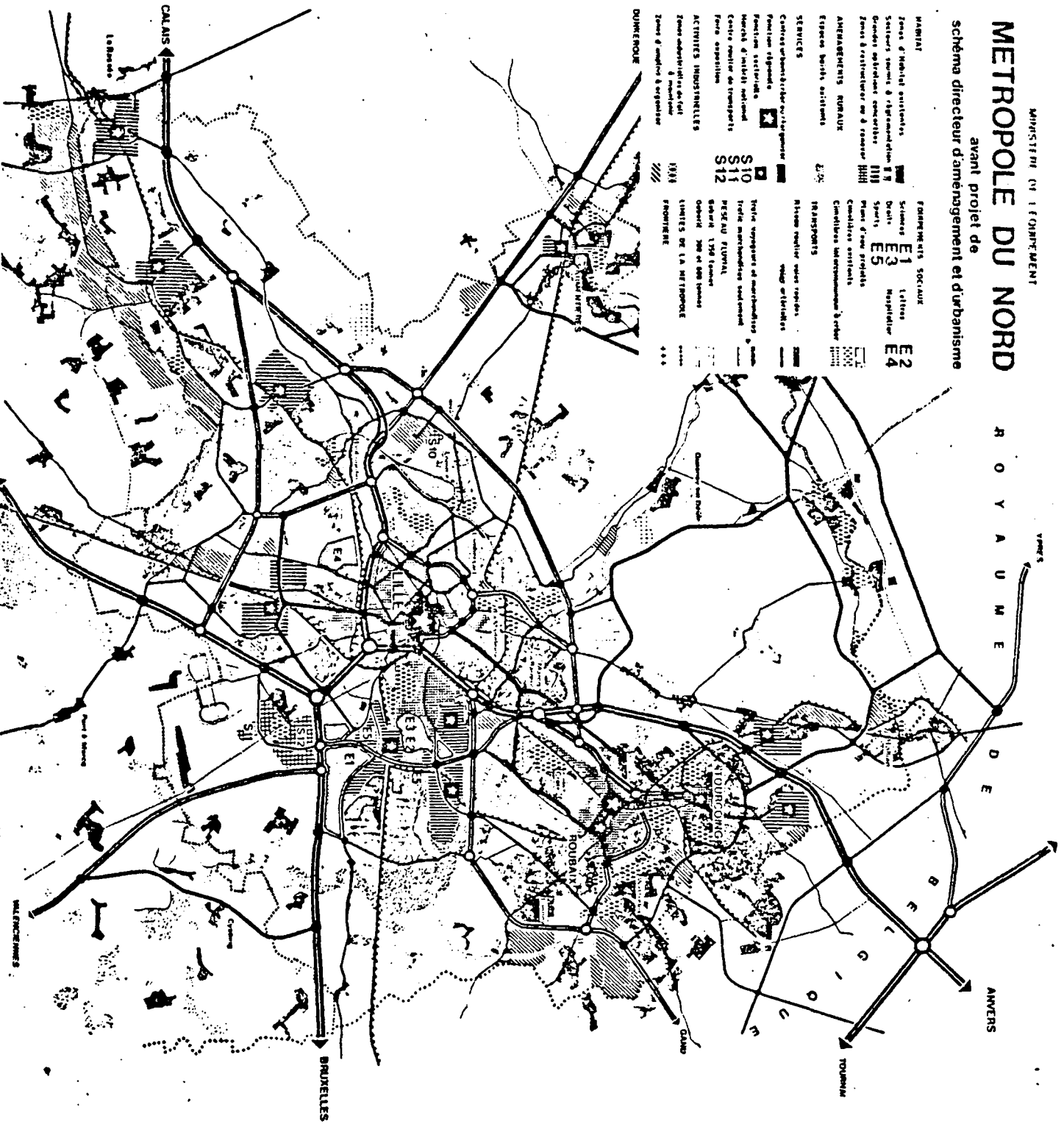
INFRASTRUCTURE

— AUTOROUTES
 — VOIES EXPRESSES
 - - - PARKWAYS
 — Principales voies urbaines
 — VOIES FERREES
 = CANAUX

SERVICE CARTOGRAPHIQUE

MINISTRE DE L'ÉQUIPEMENT
METROPOLE DU NORD
 avant projet de
 schéma directeur d'aménagement et d'urbanisme

ROYAUME



- MABRI**
- Zones d'habitat existantes
 - Secteurs soumis à réglementation
 - Quartiers urbains existants
 - Zones à structurer en à reconstruire
- FONCTIONNELS SOCIAUX**
- Sciences E1 Lettres E2
 - Deuts E3 Hospitalier E4
 - Sports E5
 - Plans d'urbanisme
 - Conditions existantes
 - Conditions d'aménagement à prévoir
- SERVICES**
- Centres urbains d'habitat existant
 - Centres urbains d'habitat à prévoir
 - Centres urbains d'habitat à reconstruire
 - Centres urbains d'habitat à restructurer
 - Centres urbains d'habitat à réhabiliter
 - Centres urbains d'habitat à rénover
 - Centres urbains d'habitat à restaurer
 - Centres urbains d'habitat à transformer
 - Centres urbains d'habitat à revitaliser
 - Centres urbains d'habitat à réorganiser
 - Centres urbains d'habitat à réaménager
 - Centres urbains d'habitat à réqualifier
 - Centres urbains d'habitat à réintégrer
 - Centres urbains d'habitat à réhabiliter
 - Centres urbains d'habitat à réorganiser
 - Centres urbains d'habitat à réaménager
 - Centres urbains d'habitat à réqualifier
 - Centres urbains d'habitat à réintégrer
- ACTIVITES INDUSTRIELLES**
- Zones administratives de fait
 - Zones administratives de droit
 - Zones d'aménagement à organiser
- ACTIVITES INDUSTRIELLES**
- Tout type d'activités industrielles
 - Industrie manufacturière traditionnelle
 - Industrie manufacturière moderne
 - Industrie manufacturière nouvelle
 - Industrie manufacturière traditionnelle
 - Industrie manufacturière moderne
 - Industrie manufacturière nouvelle
- LIMITES DE LA METROPOLE**
- FRONTIERE



1 Cercle SAINT-OMER 766.000 habitants

2 Cercle DUNKERQUE 305.000 habitants

2 Cercle CALAIS 370.000 habitants

SCHEMA DIRECTEUR DES LOCALISATIONS DES NOUVEAUX DEPARTEMENTS D'IUT PAR SPECIALITE (AU COURS DU IX^{eme} PLAN (DAT DU 27 JUILLET 1983))

IUT existant

SPECIALITES DES NOUVEAUX DEPARTEMENTS

Gestion (gestion et administration des entreprises, technique de commercialisation, transport, logistique).

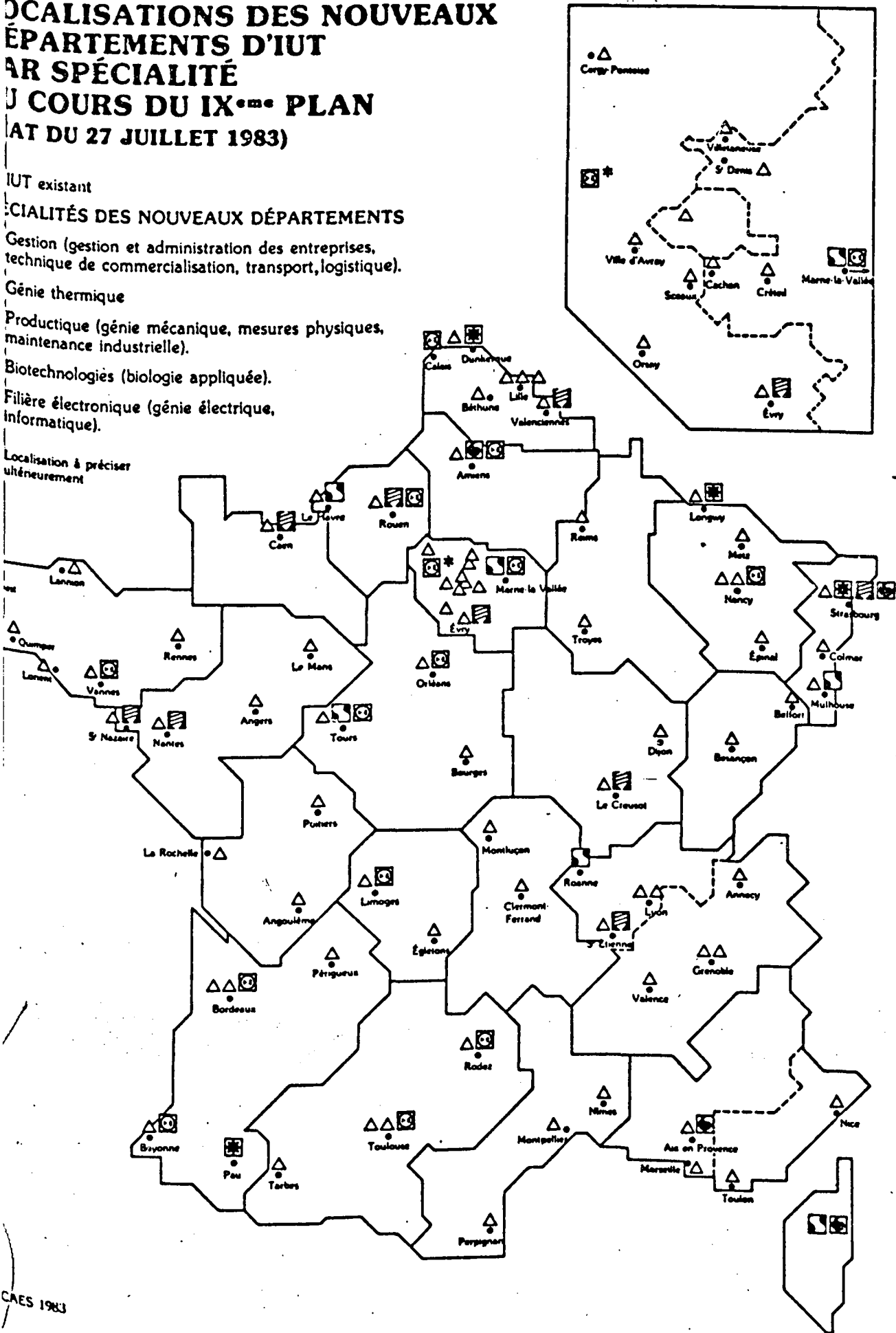
Génie thermique

Productique (génie mécanique, mesures physiques, maintenance industrielle).

Biotechnologies (biologie appliquée).

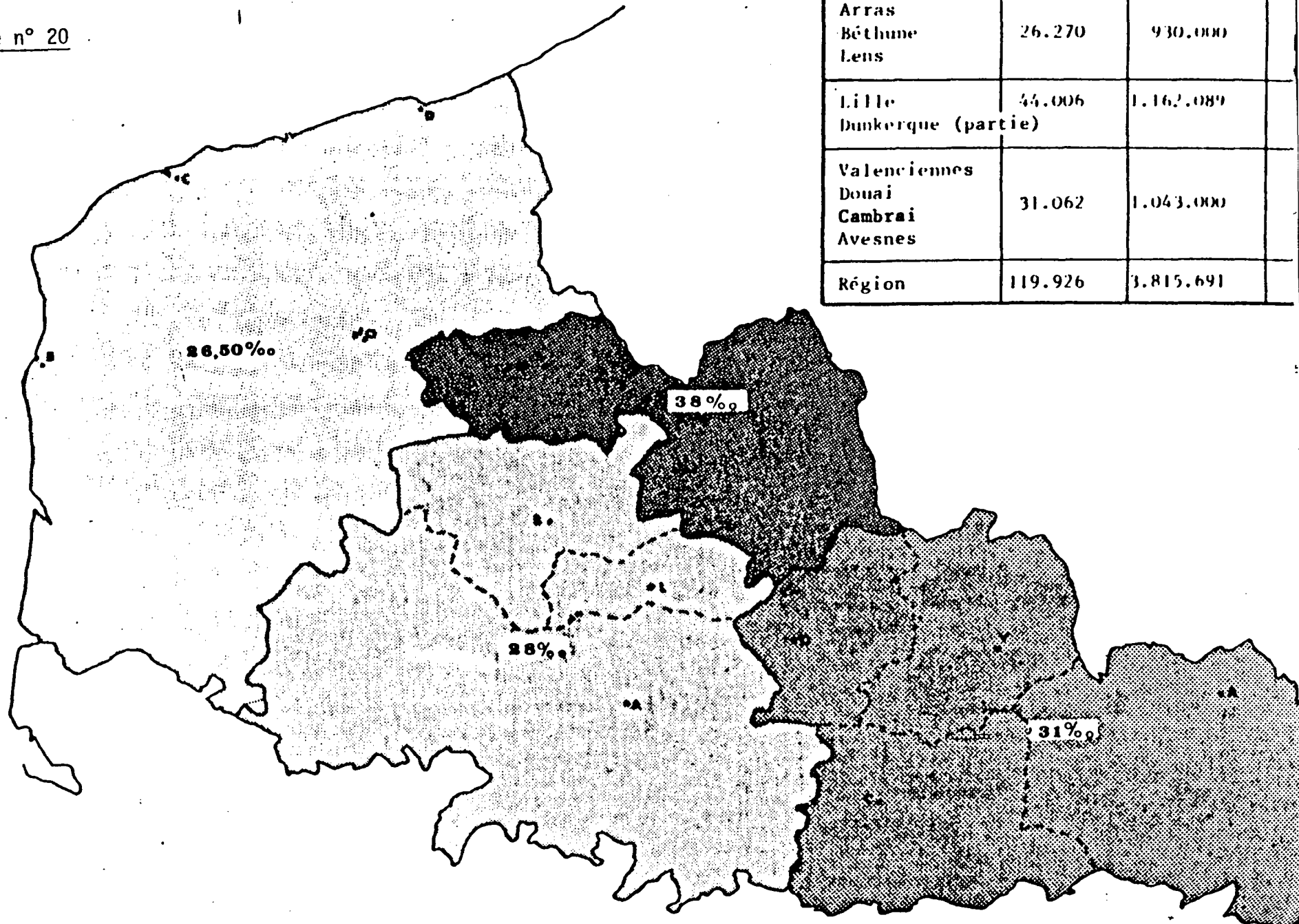
Filière électronique (génie électrique, informatique).

Localisation à préciser ultérieurement



**POPULATION DE 17 A 25 ANS ETUDIANTS ou ELEVES
(garçons filles)**

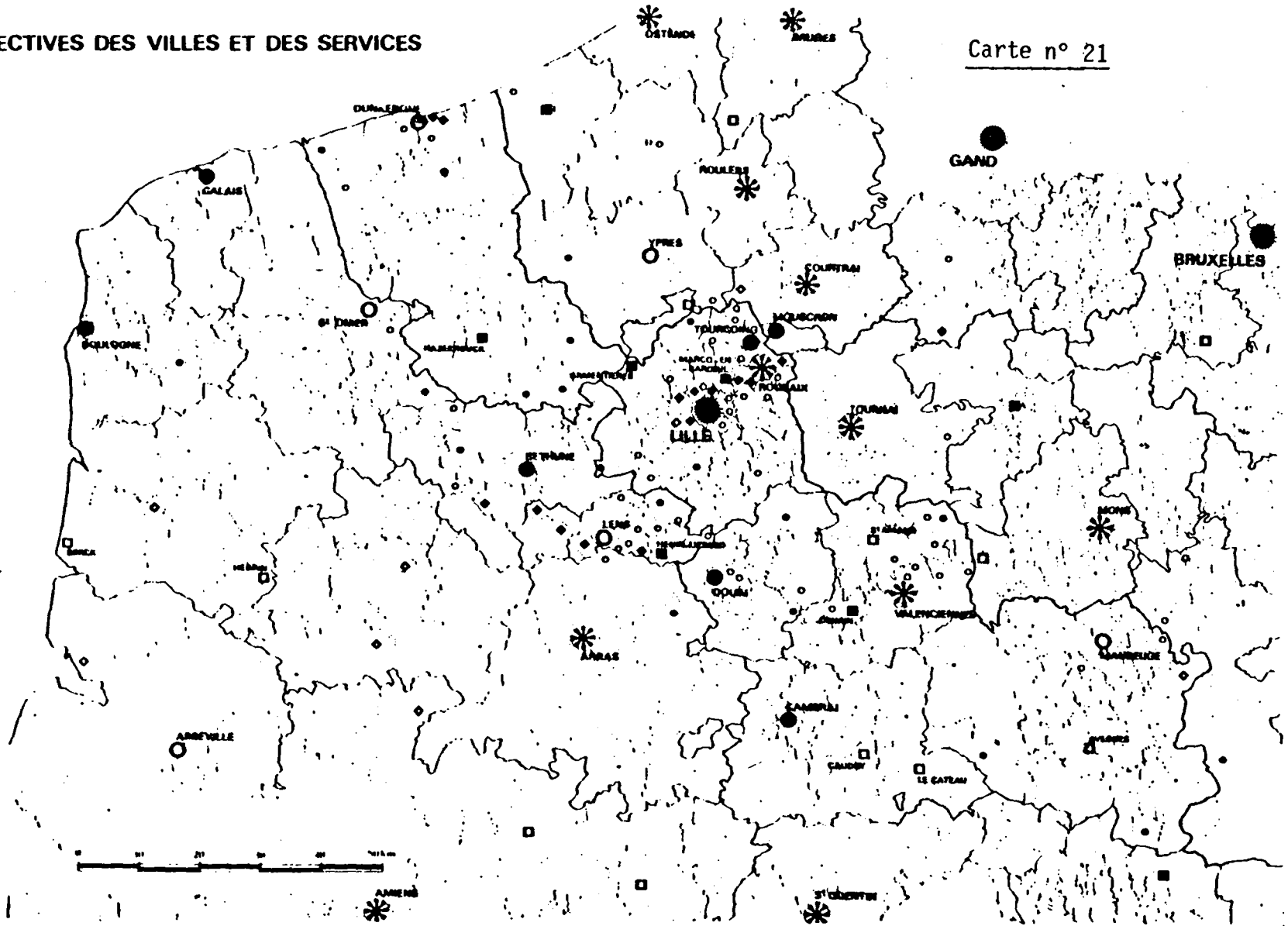
Carte n° 20



TIPOLOGIES RESPECTIVES DES VILLES ET DES SERVICES

Carte n° 21

- | types | villes comparables |
|-------|-----------------------|
| ● | A 1 LYON |
| * | A 2 CAEN |
| * | A 3 COLMAR |
| ● | B 1 LAVAL |
| ○ | B 2 AMES |
| ■ | C 1 PONTIVY |
| □ | C 2 TOUR |
| ◆ | H 1 MERLEBACH |
| ◇ | E BARCELONNETTE |
| ● | G RENNES |
| ○ | H 2 TENGHER |
| · | I ST VALERY sur Somme |
| · | K LUXEM |



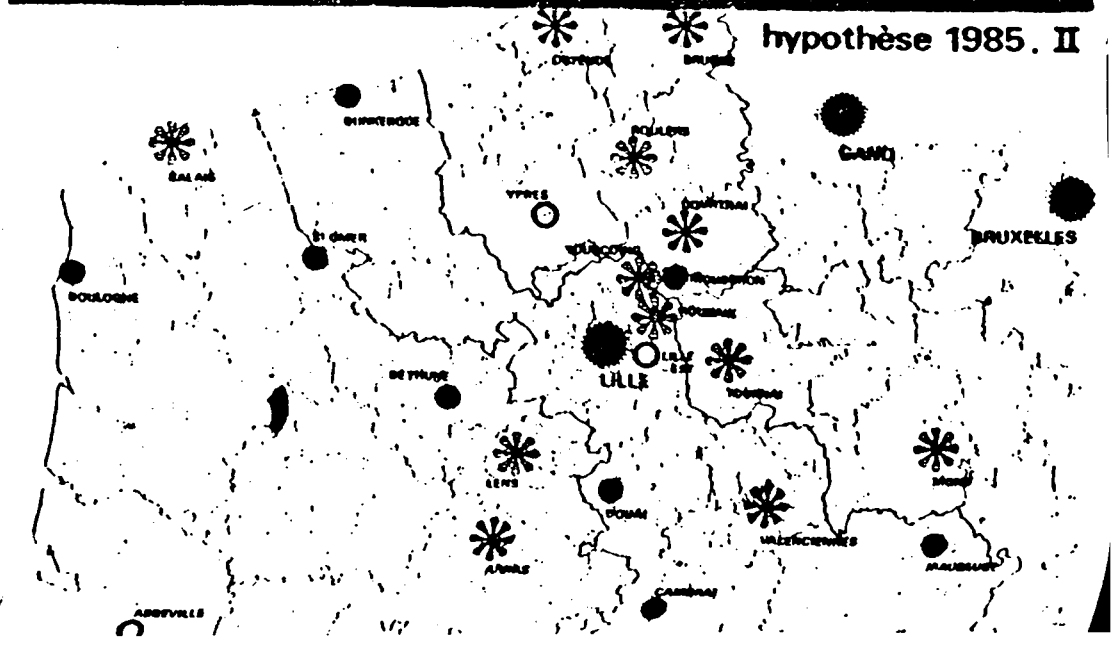
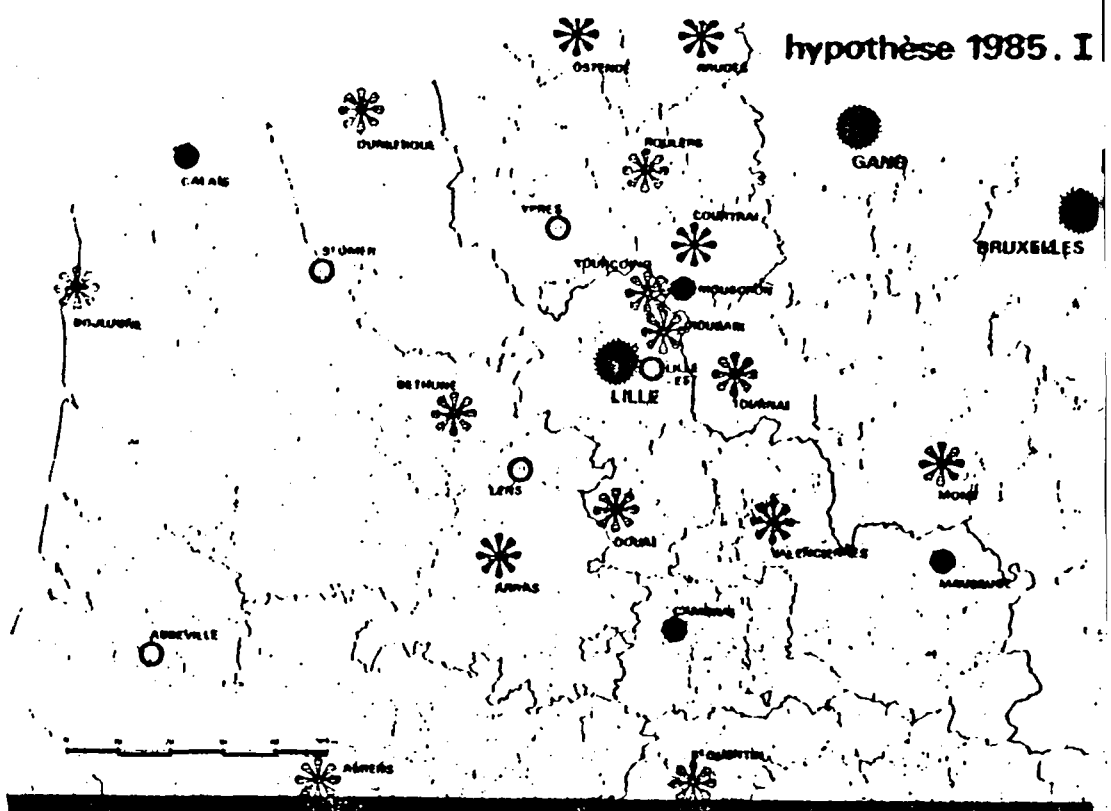
Source : O.R.E.A.M.-Nord

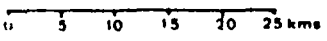
27
 DEUX HYPOTHESES D'EVOLUTION DE
 L'ARMATURE URBAINE REGIONALE

Carte n° 22

types de villes	situation actuelle	hypothèse I	hypothèse II
● A1	LILLE	LILLE	LILLE
* A2		ARRAS, VALENCIENNES	ARRAS, VALENCIENNES
* A3	ARRAS, ROUBAIX, VALENCIENNES	BETHUNE, BOULOGNE, DOUAI, DUNKERQUE, ROUBAIX, TOURCOING	CALAIS, LENS, ROUBAIX, TOURCOING
● B1	BETHUNE, BOULOGNE, CALAIS, CAMBRAI, DOUAI, DUNKERQUE, TOURCOING	CALAIS, CAMBRAI, MAUBEUGE	BETHUNE, BOULOGNE, CAMBRAI, DOUAI, DUNKERQUE, MAUBEUGE, ST OMER
○ B2	LENS, MAUBEUGE, ST OMER	LENS, ST OMER, LILLE EST (1)	LILLE EST (1)

(1) ville nouvelle en cours de réalisation dans le territoire de l'agglomération d'Arras






Carte n° 23

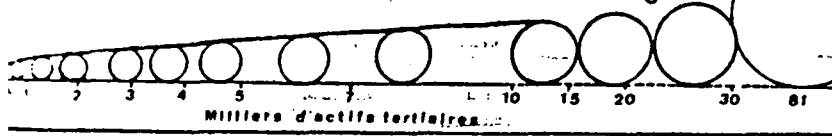
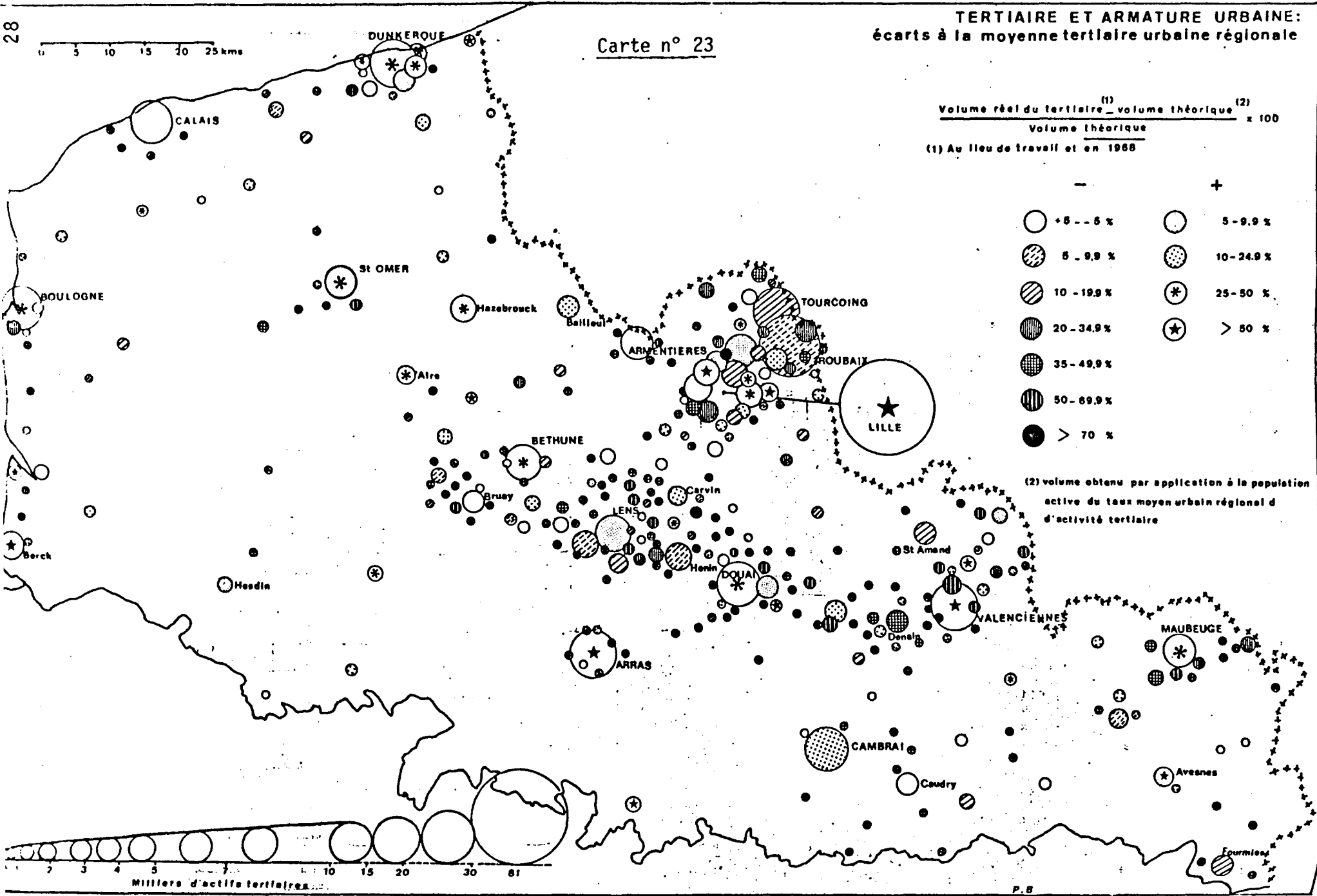
TERTIAIRE ET ARMATURE URBAINE: écarts à la moyenne tertiaire urbaine régionale

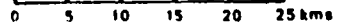
$$\frac{\text{Volume réel du tertiaire}^{(1)} - \text{volume théorique}^{(2)}}{\text{Volume théorique}} \times 100$$

(1) Au lieu de travail et en 1968



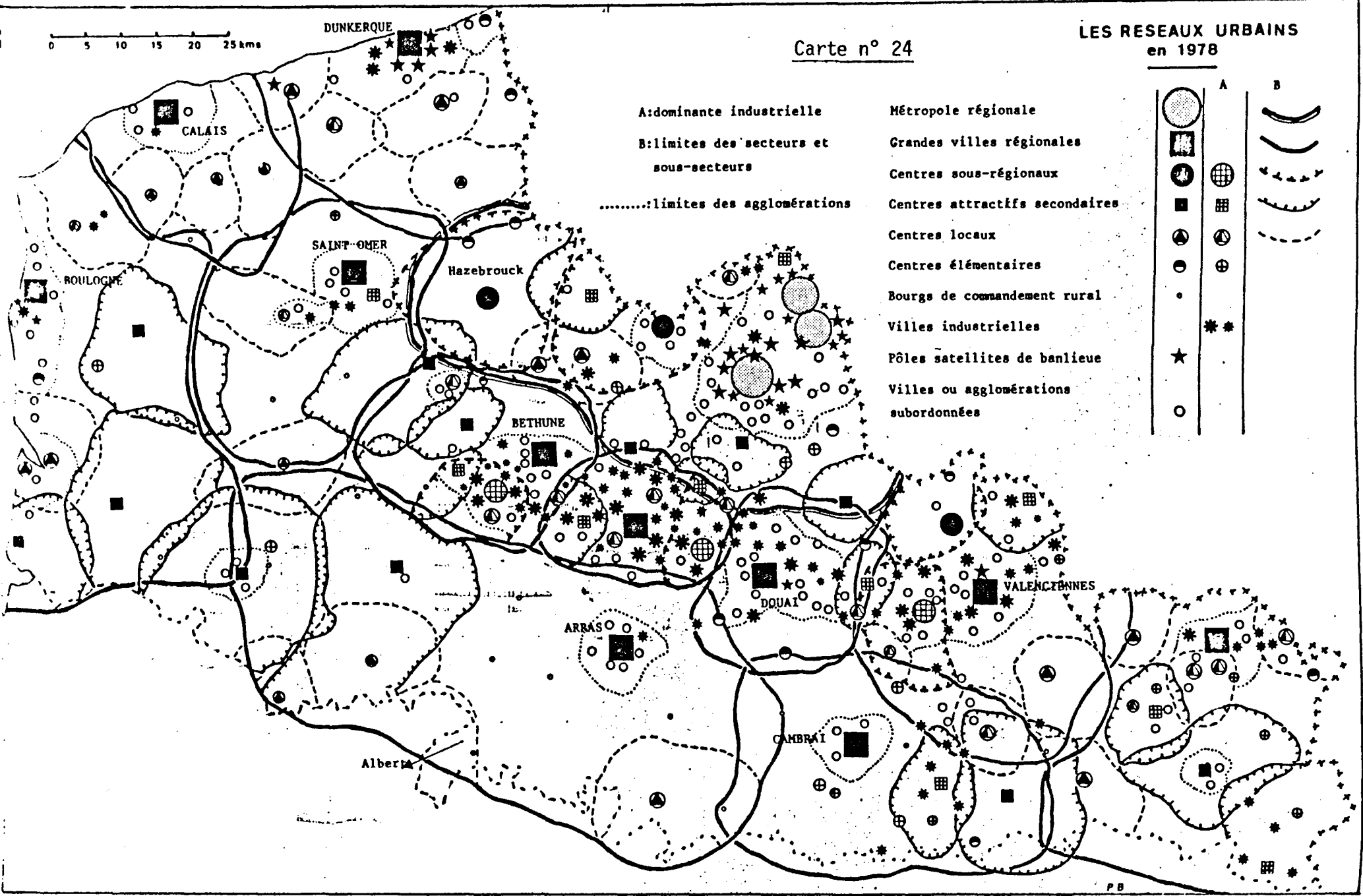
(2) volume obtenu par application à la population active du taux moyen urbain régional d'activité tertiaire






Carte n° 24

LES RESEAUX URBAINS en 1978



A: dominante industrielle
 B: limites des secteurs et sous-secteurs
: limites des agglomérations

Métropole régionale
 Grandes villes régionales
 Centres sous-régionaux
 Centres attractifs secondaires
 Centres locaux
 Centres élémentaires
 Bourgs de commandement rural
 Villes industrielles
 Pôles satellites de banlieue
 Villes ou agglomérations subordonnées

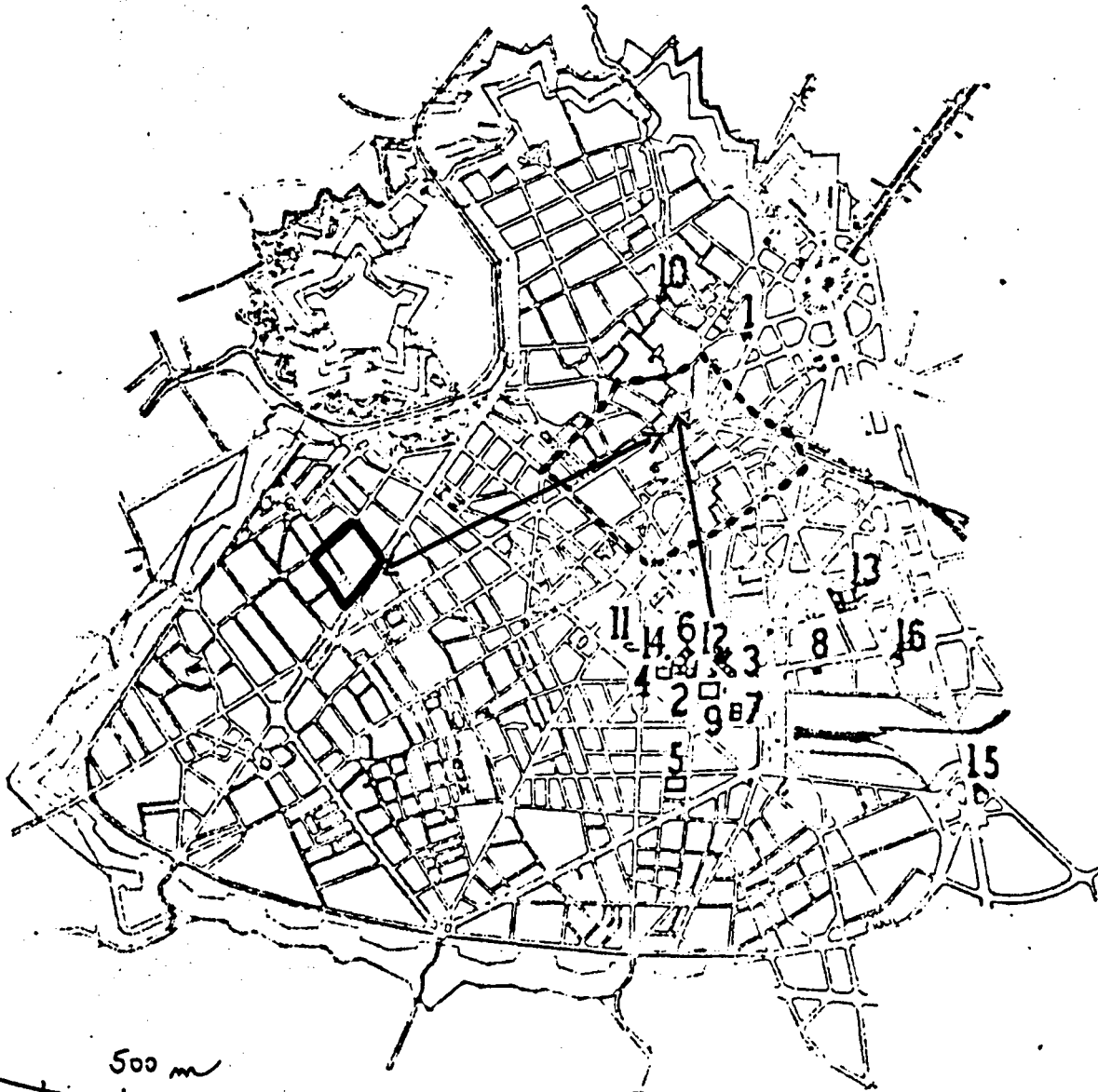


Source : cf carte 23

PLAN de LILLE

BATIMENTS UNIVERSITAIRES

Source : 82



500 m

●●● centre commercial de la ville actuelle
 □ "quadrilatère" de la Catho

- | | |
|-------------------------------------|--|
| 1 Hôtel Académique. | 9 Institut Industriel du Nord. |
| 2 Faculté de Médecine et Pharmacie. | 10 Ecole Régionale d'Architecture et Ecole des Beaux-Arts. |
| 3 Faculté de Droit et Lettres. | 11 Ecole supérieure de Commerce. |
| 4 » des Sciences. | 12 Bibliothèque Universitaire. |
| 5 Institut de Chimie. | 13 Hôpital Saint-Sauveur. |
| 6 » de Physique. | 14 Siège de l'Union des Etudiants. |
| 7 » des Sciences Naturelles. | 15 Maison des Etudiants. |
| 8 » Electro-Mécanique. | 16 Maison des Etudiantes. |

Etat estimatif des terrains appartenant à La Ville

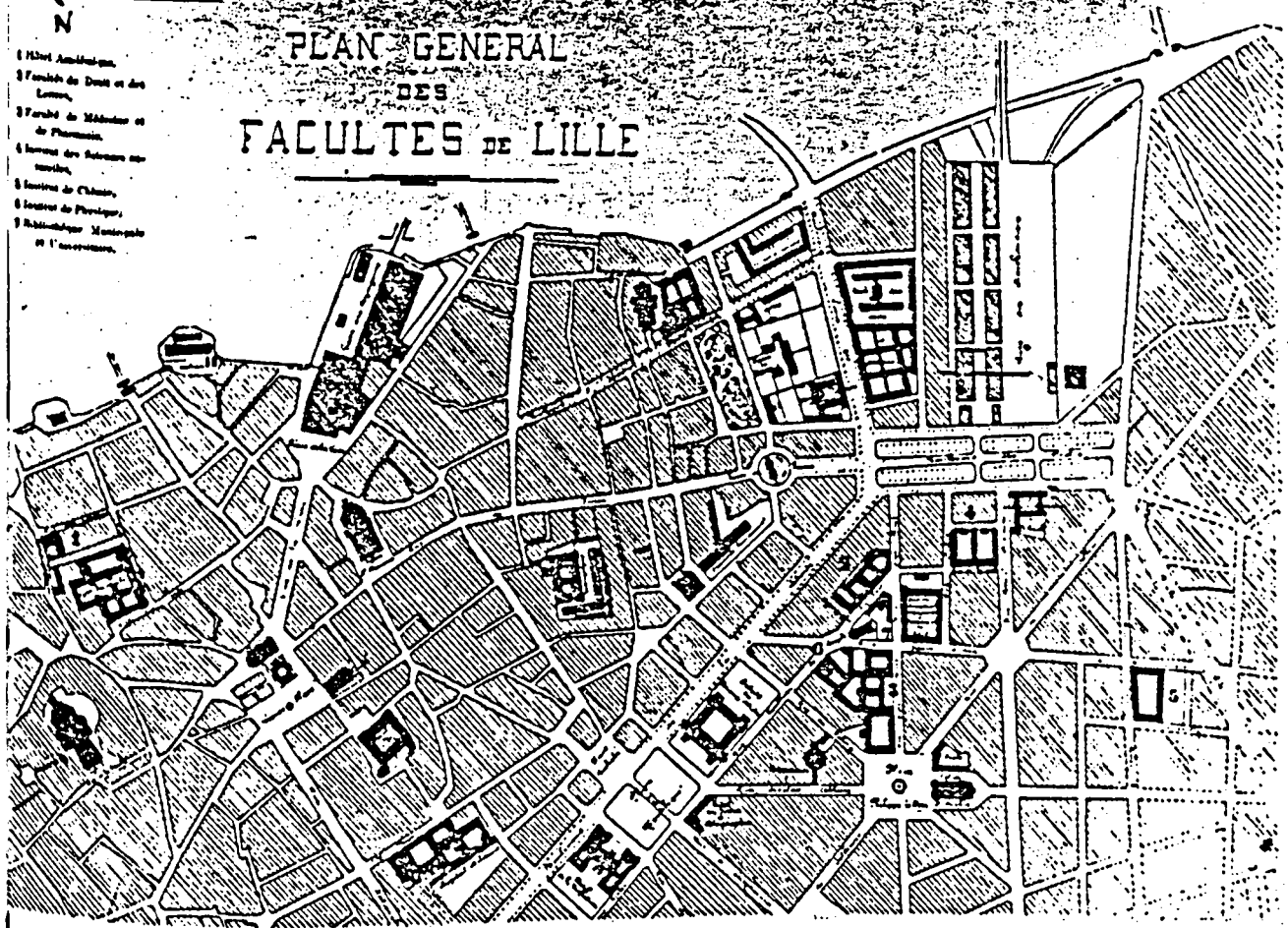
susceptibles d'être vendus immédiatement

Source: guide de LILLE 1870
Bibliothèque Municipale



PLAN GENERAL DES FACULTES DE LILLE

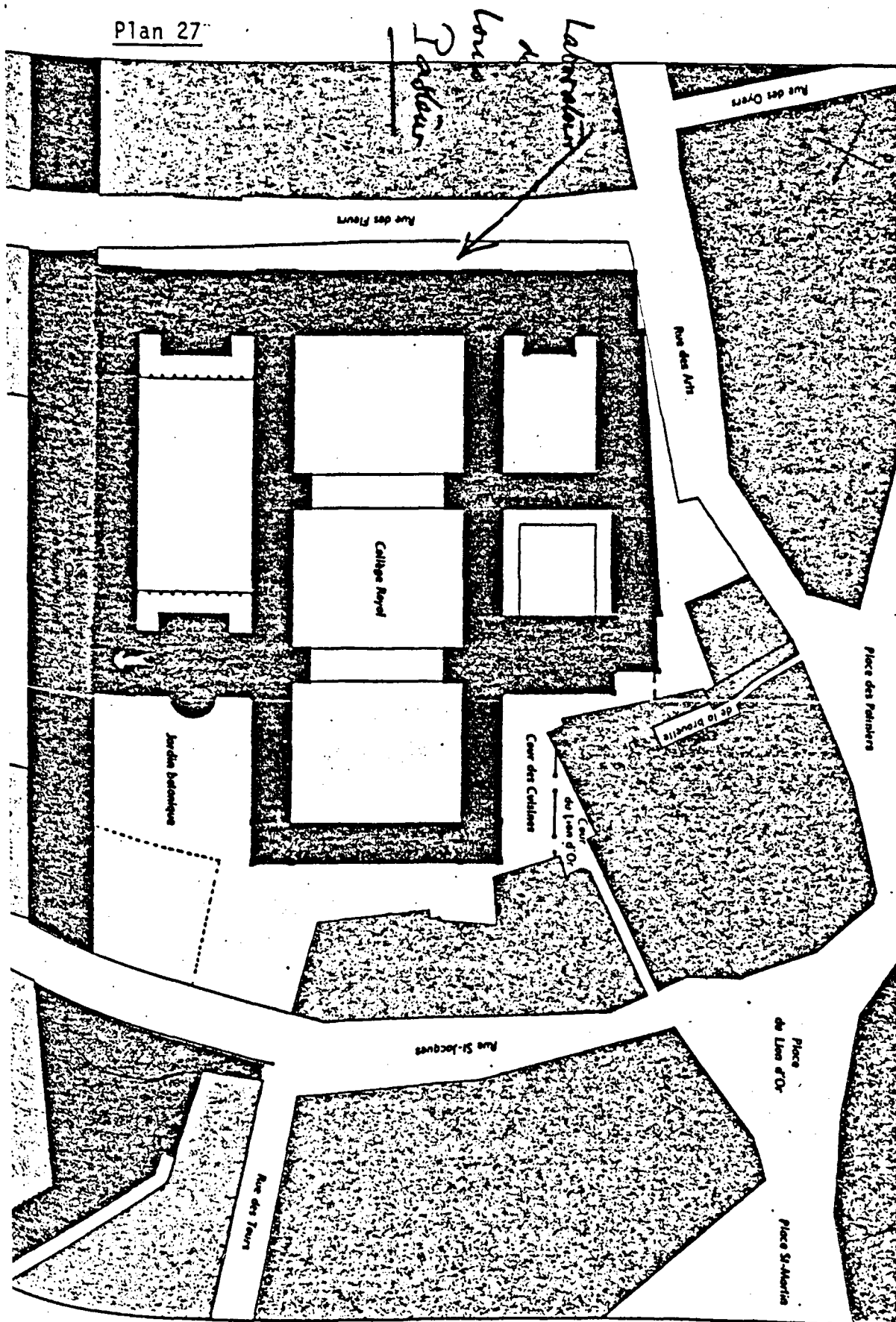
- 1 Hôtel Américain.
- 2 Faculté de Droit et des Lettres.
- 3 Faculté de Médecine et de Pharmacie.
- 4 Faculté des Sciences de Lille.
- 5 Faculté de Chimie.
- 6 Faculté de Philosophie.
- 7 Bibliothèque Municipale et Universitaire.



échelle : 0 120 240 360 m

Source : 82

Plan 27



PLAN DU LYCEE FAIDHERBE (Benvignat)





L'Ecole préparatoire de Médecine était située Rue des Fleurs.

(d'après J. Godard «Le lycée Faidherbe» (1952))

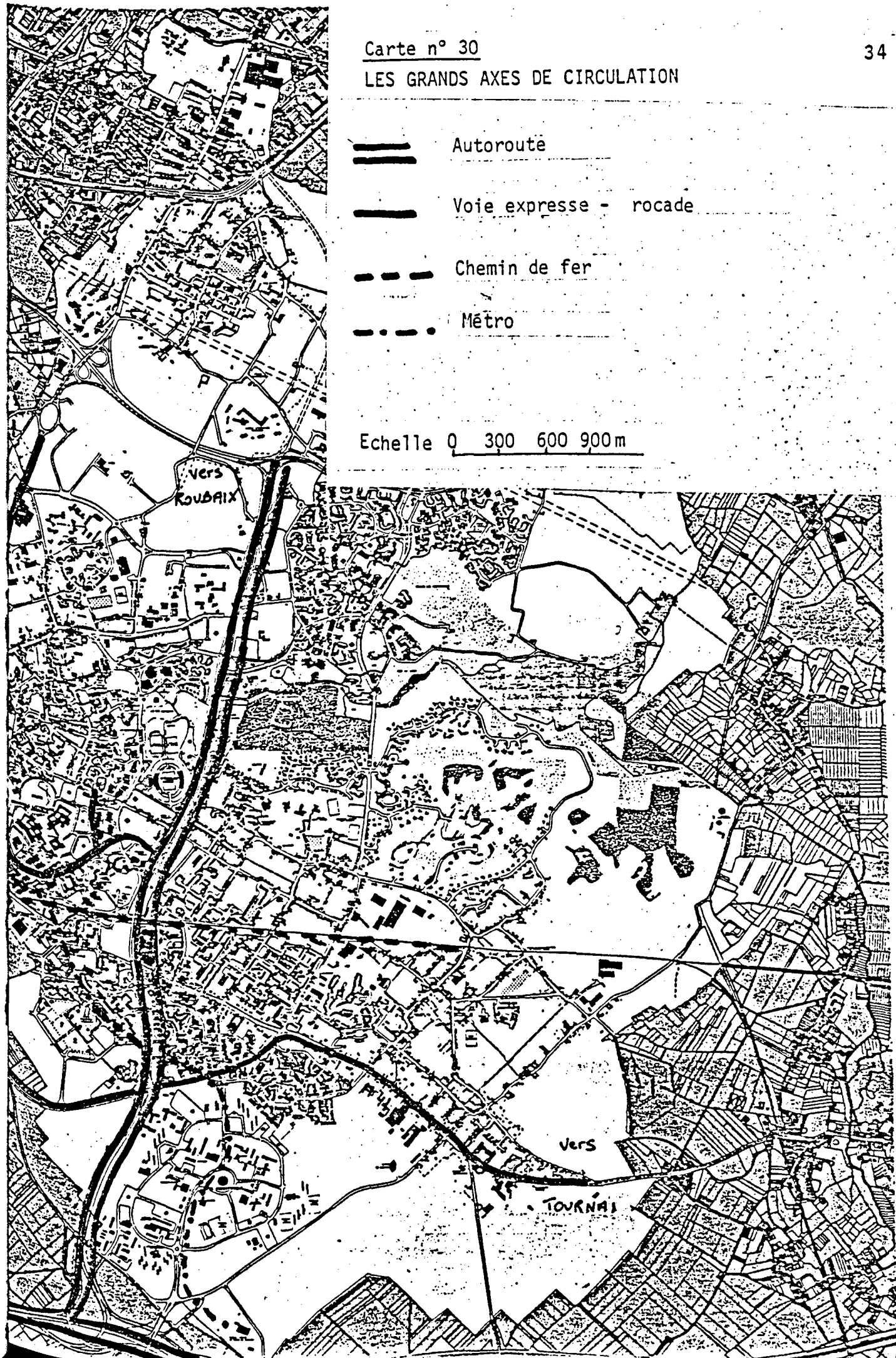


VILLENEUVE D'ASCQ EN 1970

LES GRANDS AXES DE CIRCULATION

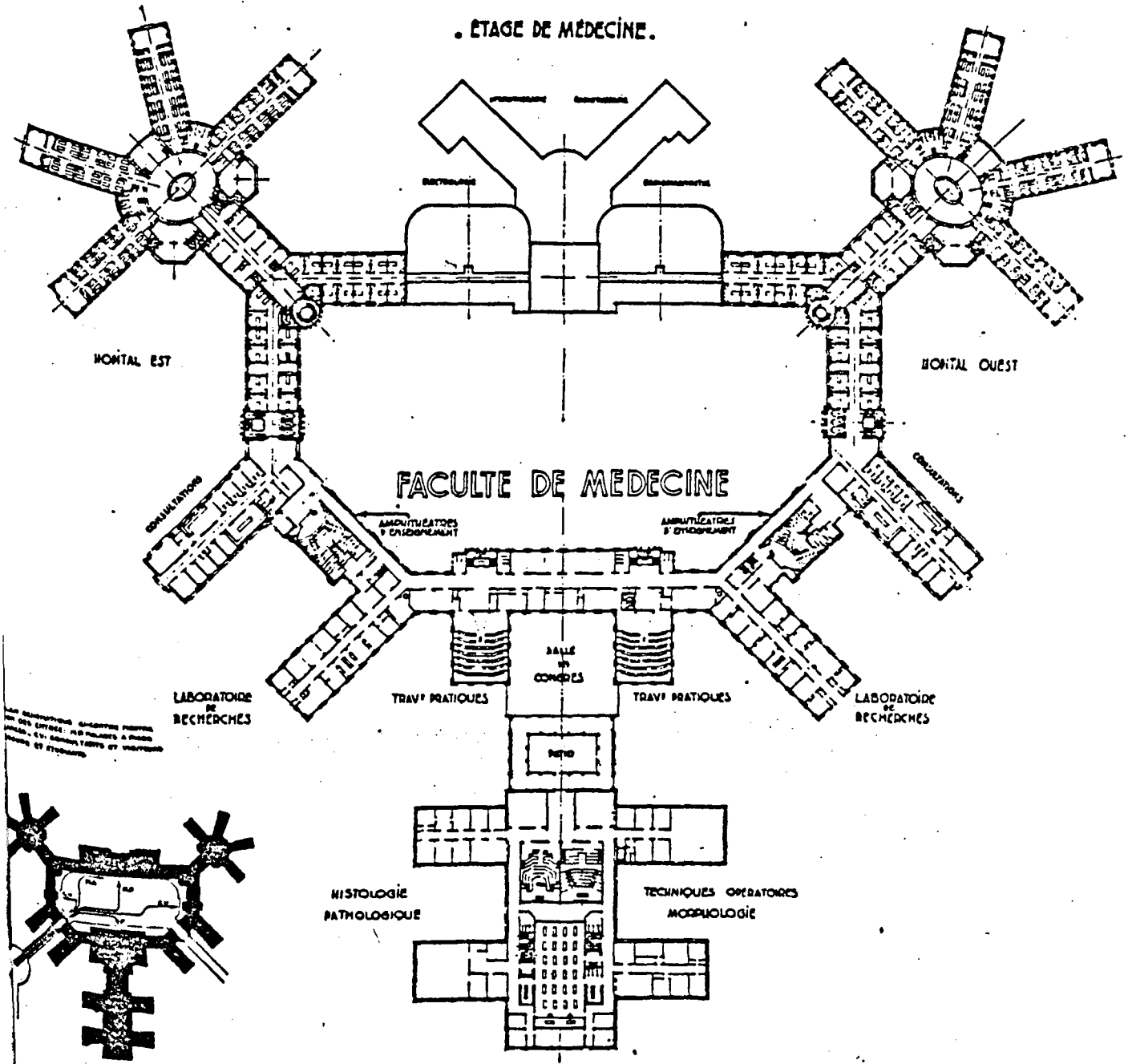
-  Autoroute
-  Voie expresse - rocade
-  Chemin de fer
-  Métro

Echelle 0 300 600 900 m



CENTRE HOSPITALIER REGIONAL DE LILLE

. ETAGE DE MEDECINE.

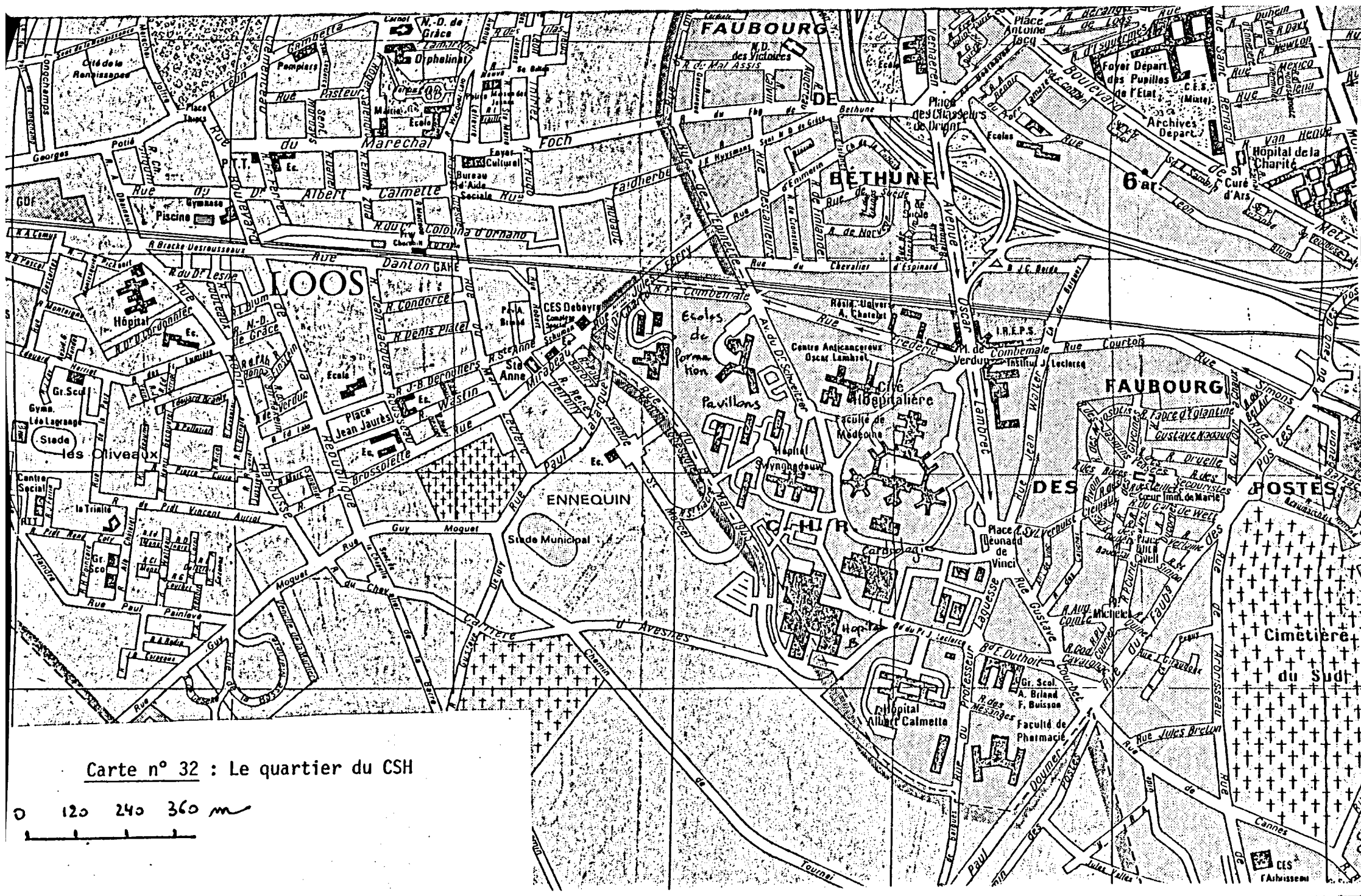


PLAN D'UN ETAGE

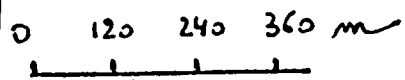
DU CENTRE HOSPITALIER ET DE LA FACULTE DE MEDECINE

Document tiré d'une étude sur la Cité Hospitalière de Lille
 au moment de l'ouverture de celle-ci

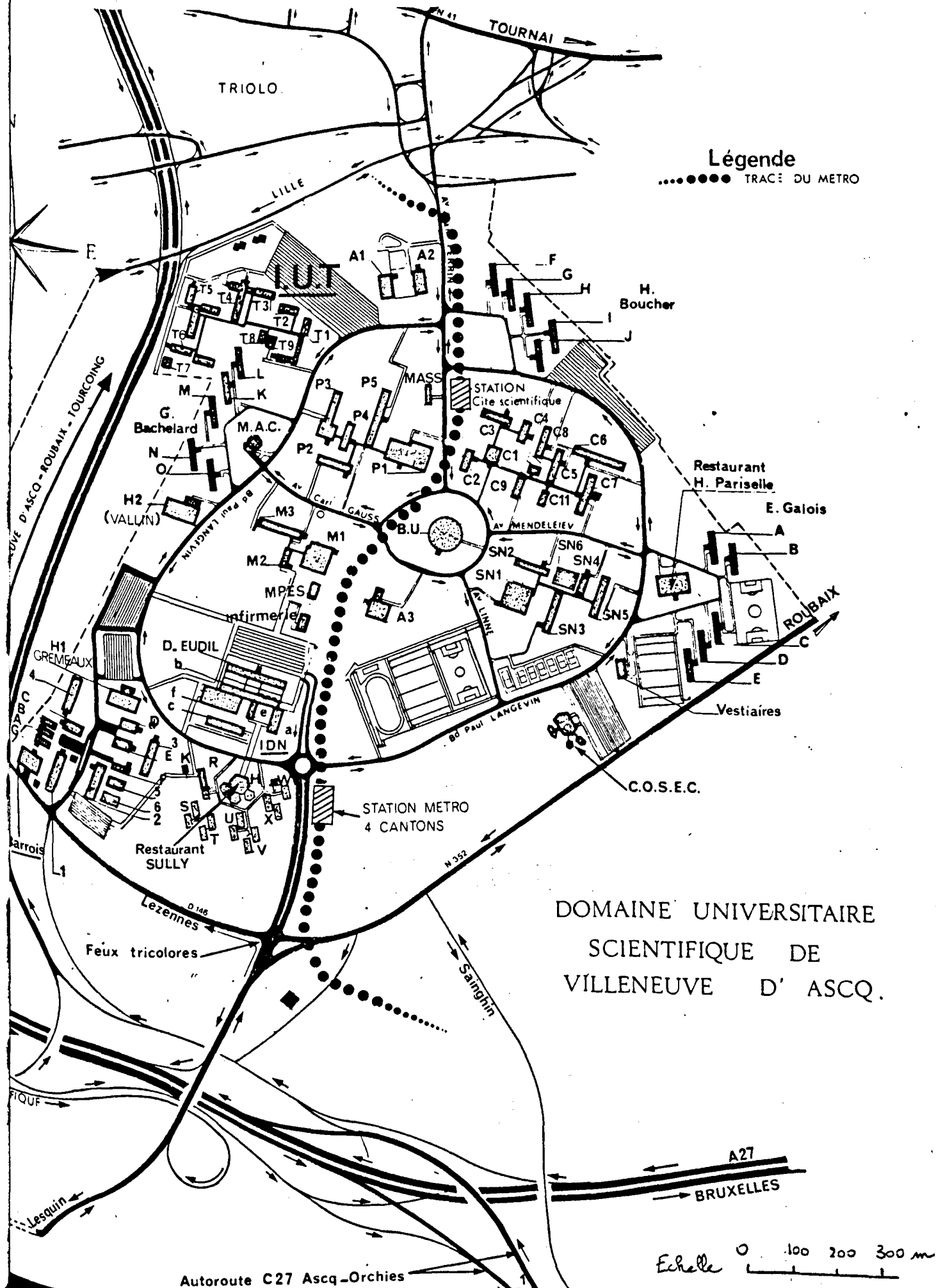
(Professeur Claude Huriez, Imprimerie Frère, Tourcoing)



Carte n° 32 : Le quartier du CSH



Plan 33



AUJOURD'HUI CECI

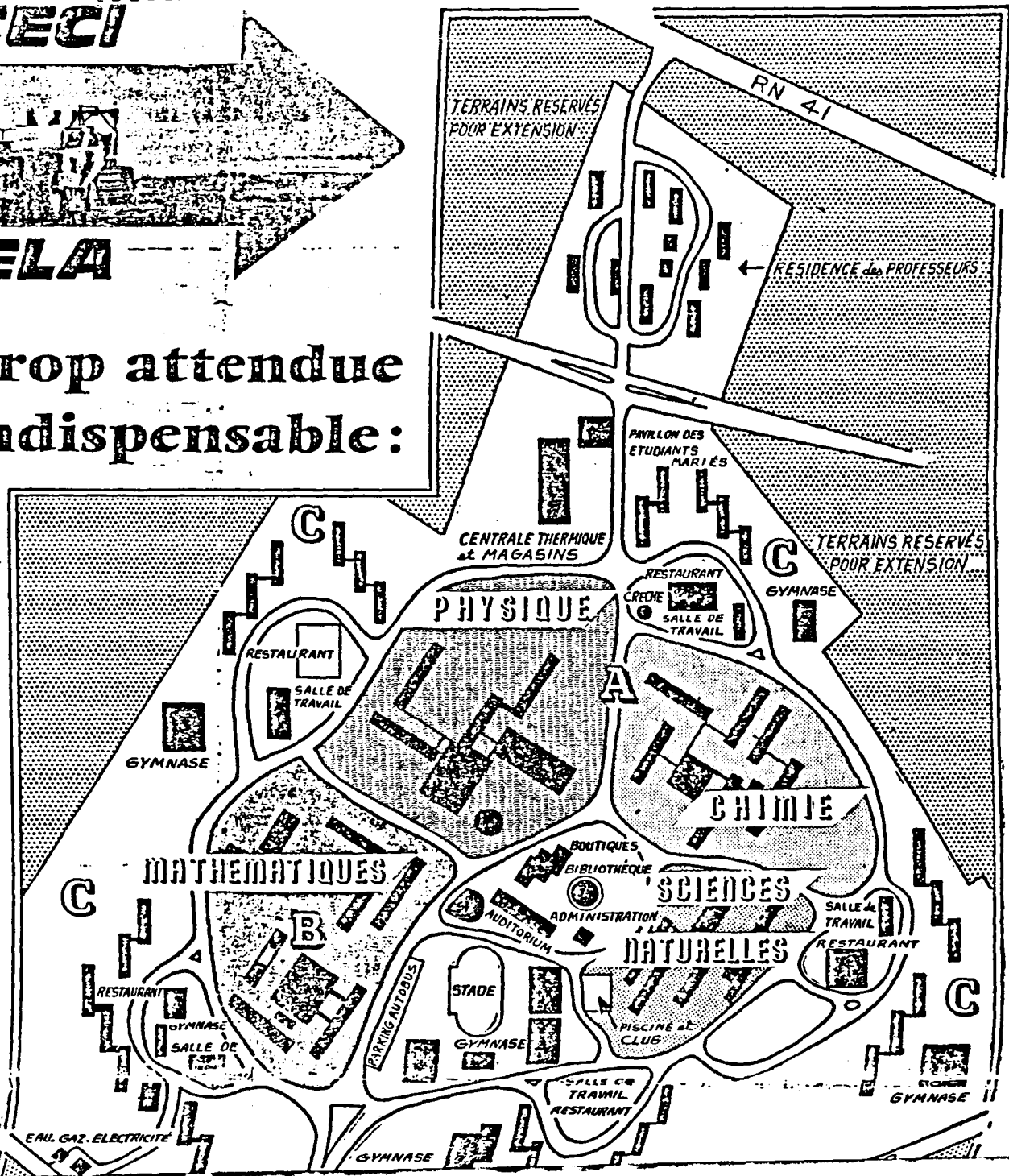


DEMAIN CELA

Une réalisation trop attendue
mais pourtant indispensable:

LA CITE SCIENTIFIQUE D'ANNAPPES

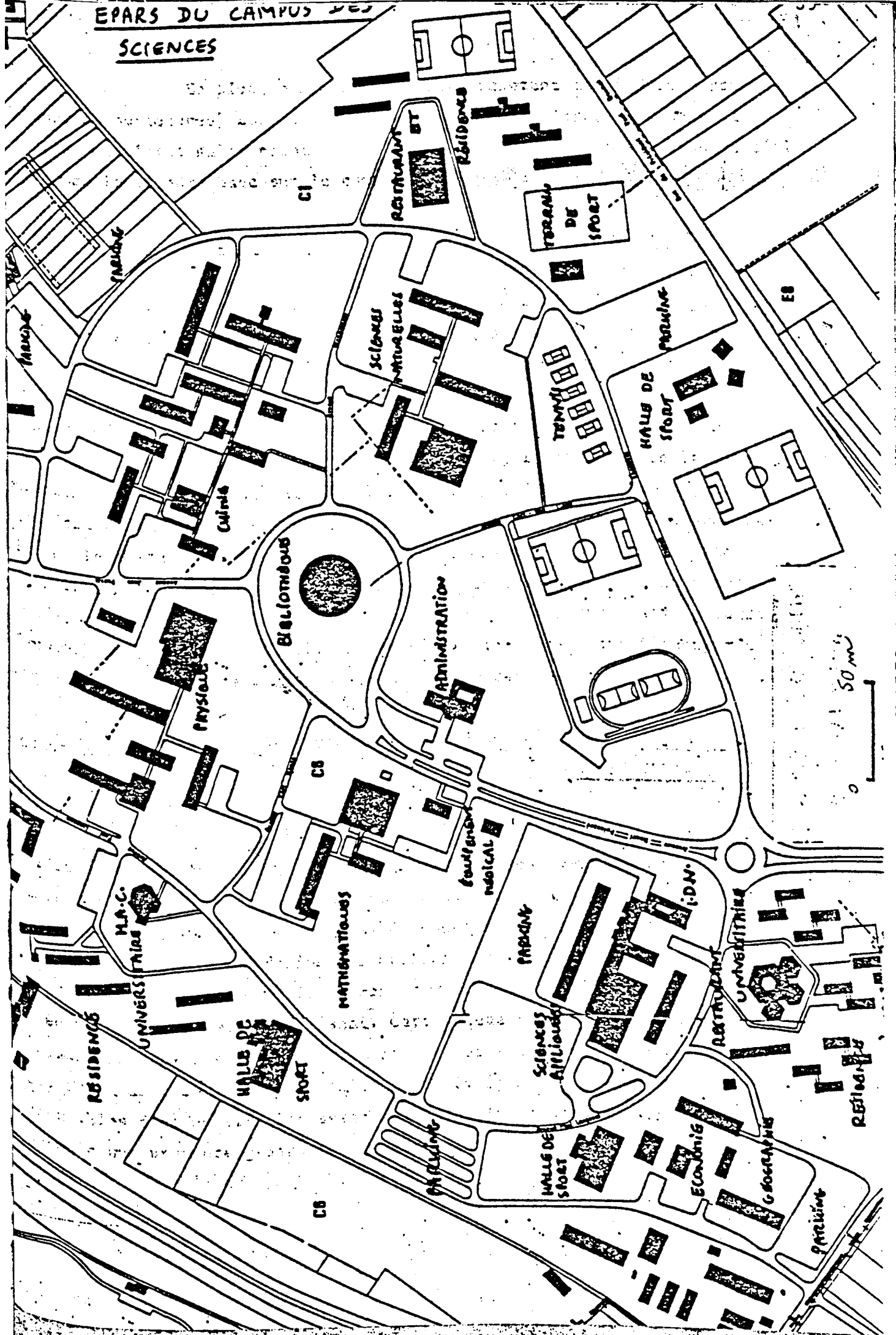
DOIT RELANCER
L'ECONOMIE
REGIONALE



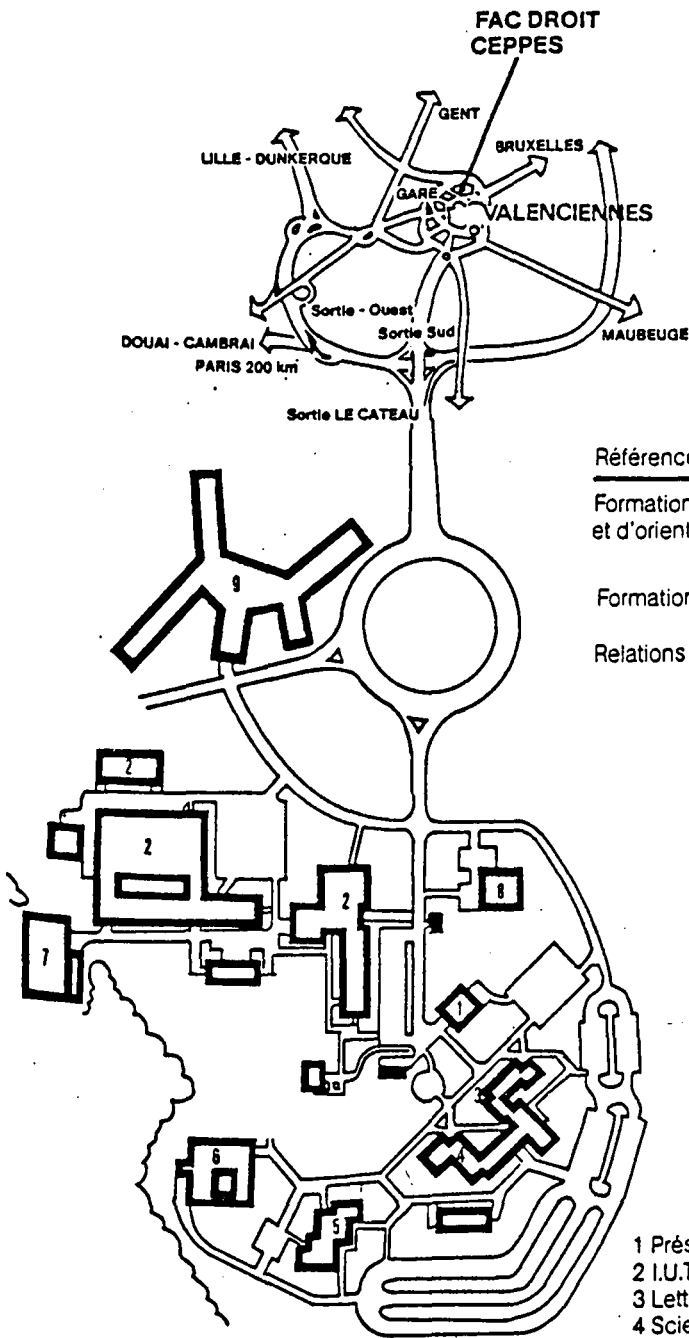
Ce plan donne une idée de l'ampleur de la future Cité Scientifique d'Annappes qui s'étendra entre la route nationale Lille-Tournai au nord et au sud-est, la route nationale Joinville-Roubaix à Lestquin. En A se trouvera la nouvelle Faculté des Sciences ; en B, l'Institut National des

Au centre de la Cité sont prévus les bâtiments de l'administration, un auditorium, la bibliothèque, des boutiques. On remarquera la multiplicité des gymnases et des installations sportives. Annappes sera même dotée d'une piscine. Les étudiants célibataires

EPARS DU CAMPUS DES SCIENCES



50 m



Références contact :

Formation initiale : cellule d'information
et d'orientation

Formation permanente : CEPPES - Formation

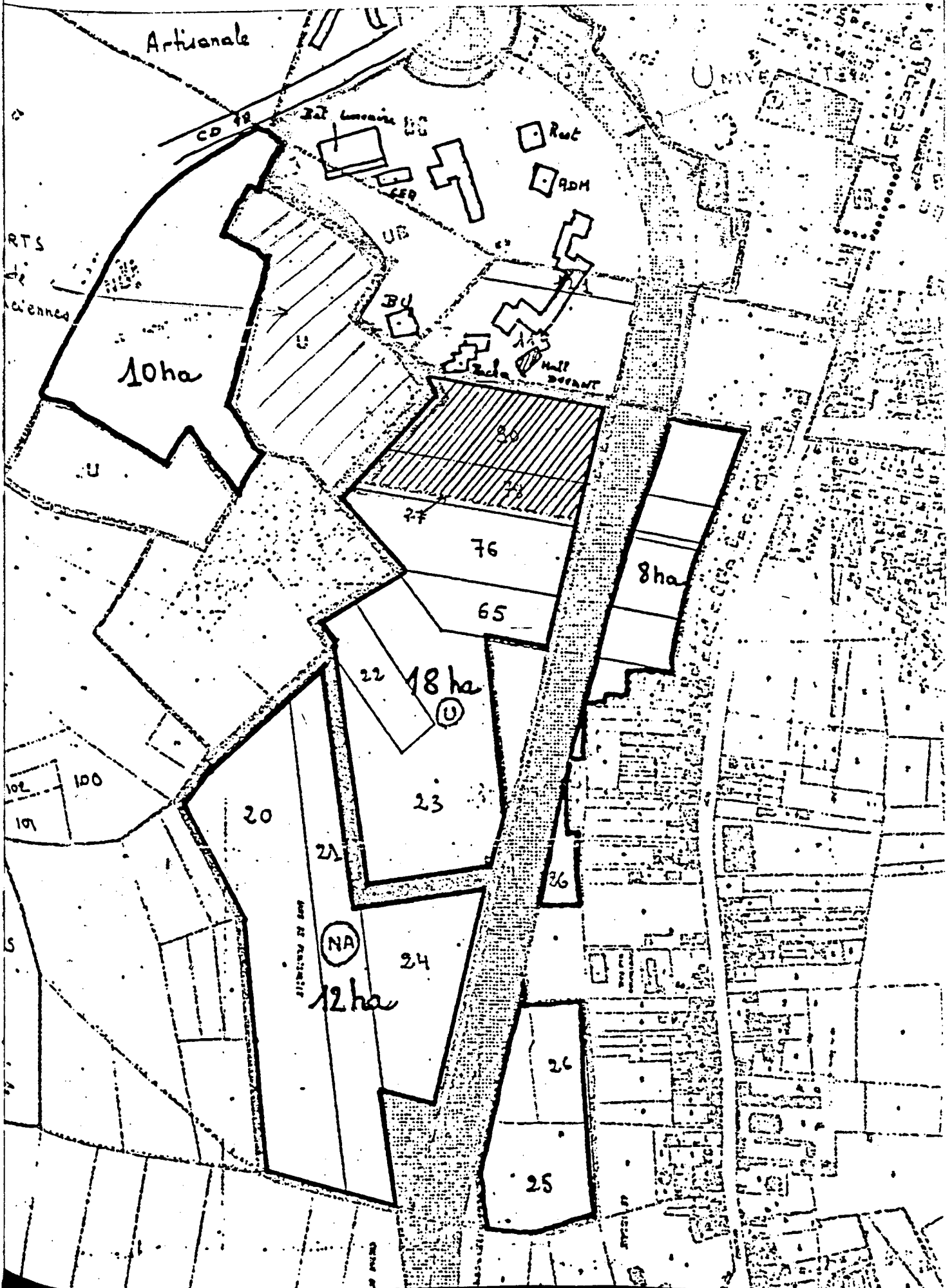
Relations extérieures : J.P.CALLEGARI

- 1 Présidence université
- 2 I.U.T. ENSIMEV
- 3 Lettres
- 4 Sciences
- 5 Recherche
- 6 Bibliothèque
- 7 Gymnase
- 8 Restaurant
- 9 Résidence

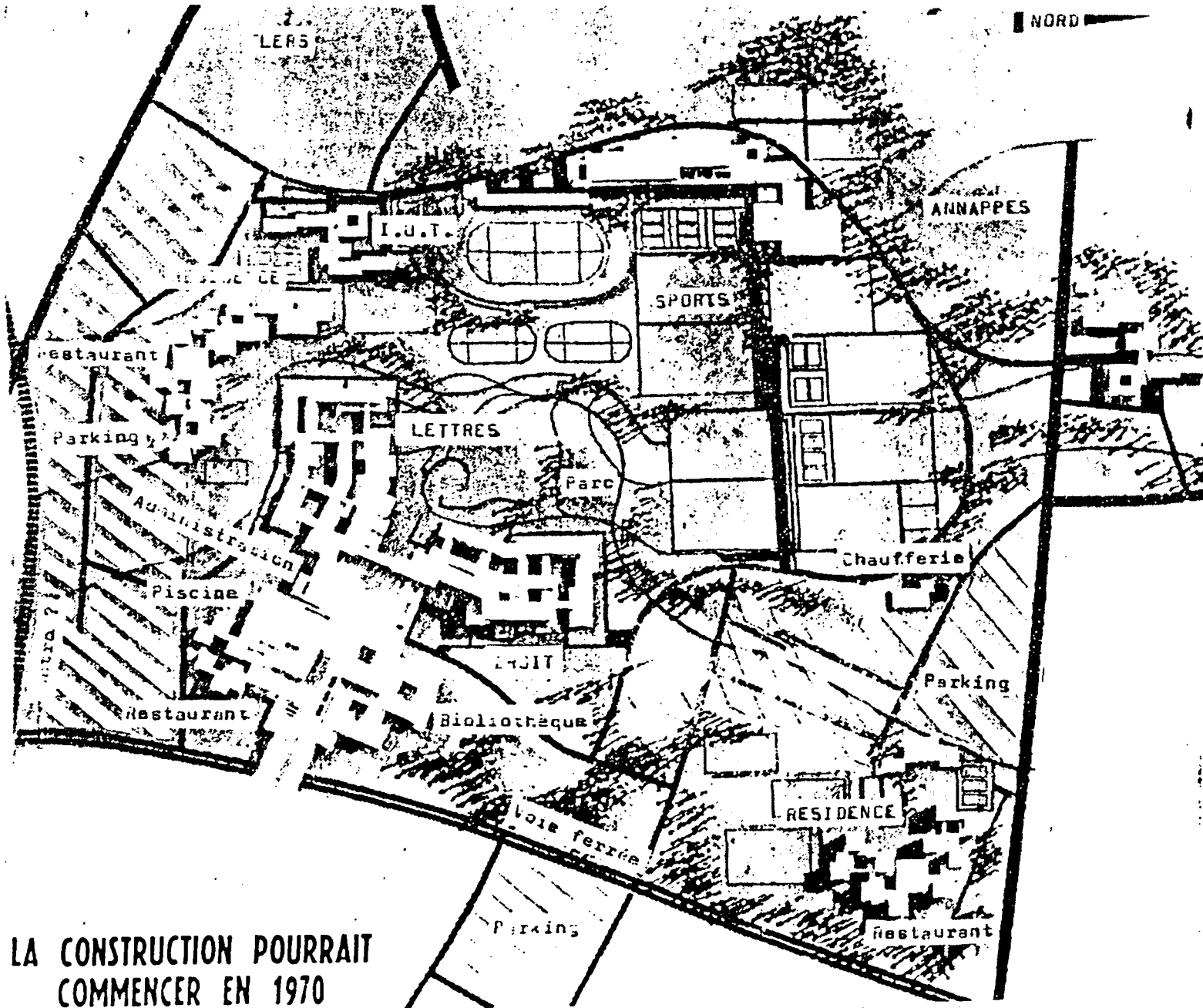
Echelles différentes pour le campus & la ville)

Carte n° 37 : LES EXTENSIONS PREVUES A L'U.V.H.C.

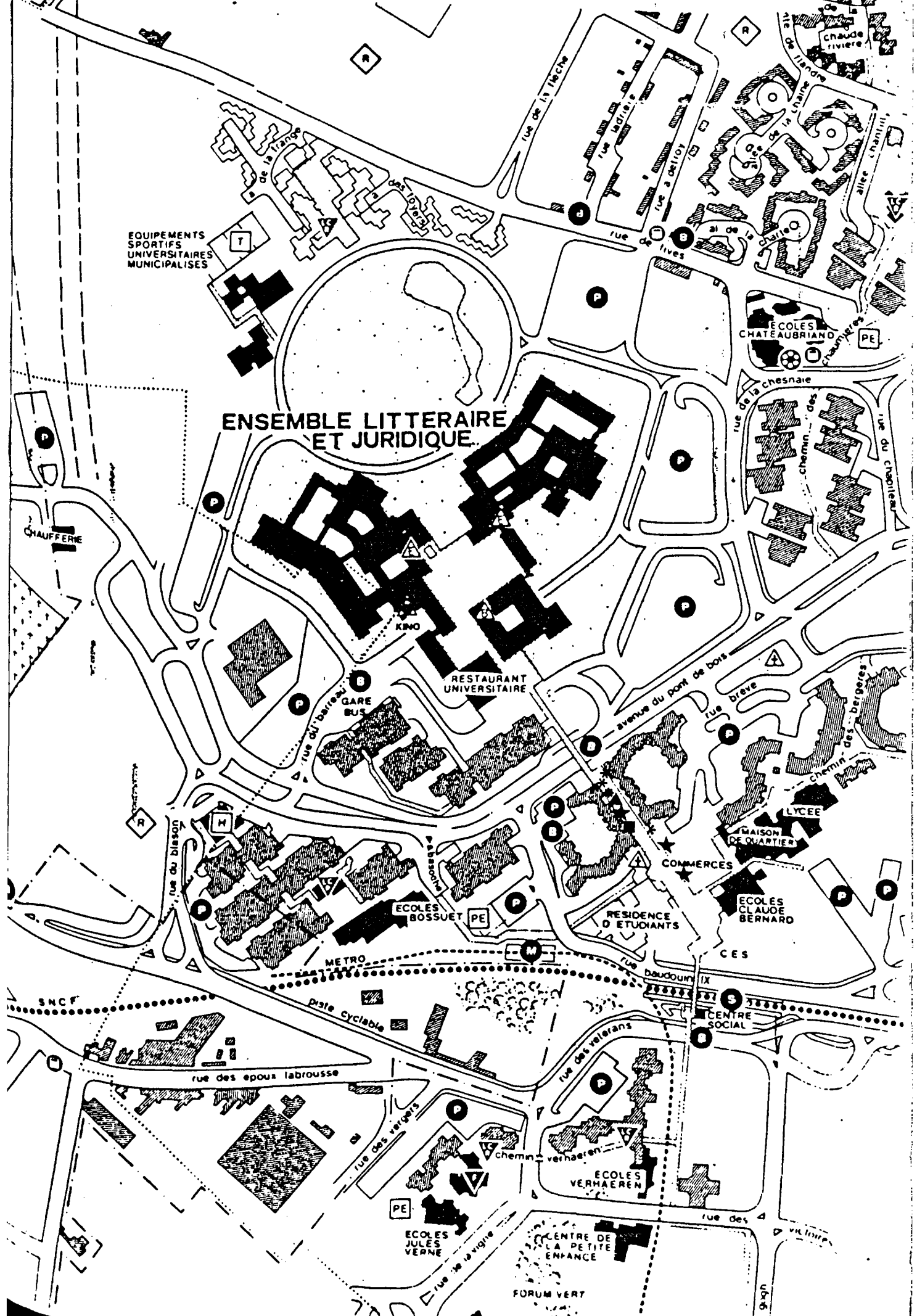
Source : (273)



de la "Ville nouvelle" sur Annappes et Flers



LA CONSTRUCTION POURRAIT
COMMENCER EN 1970



EQUIPEMENTS
SPORTIFS
UNIVERSITAIRES
MUNICIPALISÉS

**ENSEMBLE LITTERAIRE
ET JURIDIQUE.**

RESTAURANT
UNIVERSITAIRE

GARE
BUS

ECOLES
BOSSUET

COMMERCES

RESIDENCE
D'ETUDIANTS

ECOLES
CLAUPE
BERNARD

CES

CENTRE
SOCIAL

ECOLES
VERHAEREN

ECOLES
JULES
VERNE

CENTRE DE
LA PETITE
ENFANCE

FORUM VERT

ECOLE
CHATEAUBRIAND

LYCEE

MAISON
DE QUARTIER

TUE
DIEVE

AVENUE
DU PONT DE BOIS

TUE
DU BIAISOU

PISTE
CYCLABLE

TUE
DES EPOUX LABROUSSE

TUE
DES VERGERS

TUE
DES VETERAINS

TUE
DE LA VISITE

TUE
DES

TUE
MILITAIR

TUE
DE LA CHESNAIE

TUE
DU CHATELAIN

TUE
DIEVE

CHEMIN
DES
VERGERS

CHEMIN
DES
BERGÈRES

TUE
DU CHATELAIN

CHEMIN
DES
CHATELAINES

CHAUDE
RIVIERE

TUE
DE LA
CHESNAIE

TUE
DE LA
CHESNAIE

TUE
DE LA
CHESNAIE

TUE
DE LA
CHESNAIE

TUE
A
DELOY

TUE
DE
LIVES

TUE
DE
LIVES

TUE
DE
LIVES

TUE
DE LA
CHESNAIE

TUE
DE LA
CHESNAIE

TUE
DE LA
CHESNAIE

TUE
DE LA
CHESNAIE

TUE
DE LA
CHESNAIE

TUE
DE LA
CHESNAIE

TUE
DE LA
CHESNAIE

TUE
DE LA
CHESNAIE

TUE
DE LA
CHESNAIE

TUE
DE LA
CHESNAIE

TUE
DE LA
CHESNAIE

TUE
DE LA
CHESNAIE

TUE
DE LA
CHESNAIE

TUE
DE LA
CHESNAIE

TUE
DE LA
CHESNAIE

TUE
DE LA
CHESNAIE

TUE
DE LA
CHESNAIE

TUE
DE LA
CHESNAIE

TUE
DE LA
CHESNAIE

TUE
DE LA
CHESNAIE

TUE
DE LA
CHESNAIE

TUE
DE LA
CHESNAIE

TUE
DE LA
CHESNAIE

TUE
DE LA
CHESNAIE

TUE
DE LA
CHESNAIE

TUE
DE LA
CHESNAIE

TUE
DE LA
CHESNAIE

TUE
DE LA
CHESNAIE

TUE
DE LA
CHESNAIE

TUE
DE LA
CHESNAIE

TUE
DE LA
CHESNAIE

TUE
DE LA
CHESNAIE

TUE
DE LA
CHESNAIE

TUE
DE LA
CHESNAIE

TUE
DE LA
CHESNAIE

TUE
DE LA
CHESNAIE

TUE
DE LA
CHESNAIE

TUE
DE LA
CHESNAIE

TUE
DE LA
CHESNAIE

TUE
DE LA
CHESNAIE

TUE
DE LA
CHESNAIE

TUE
DE LA
CHESNAIE

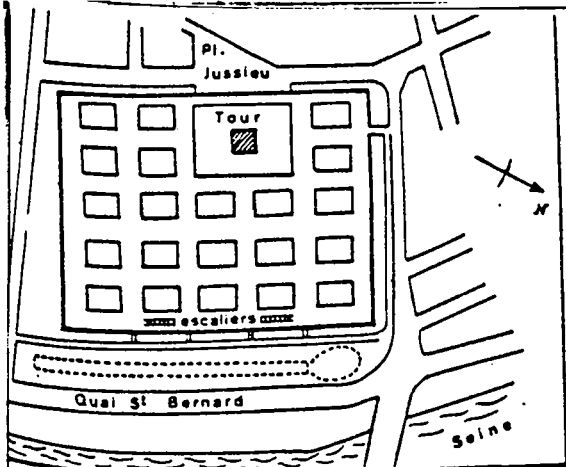
TUE
DE LA
CHESNAIE

TUE
DE LA
CHESNAIE

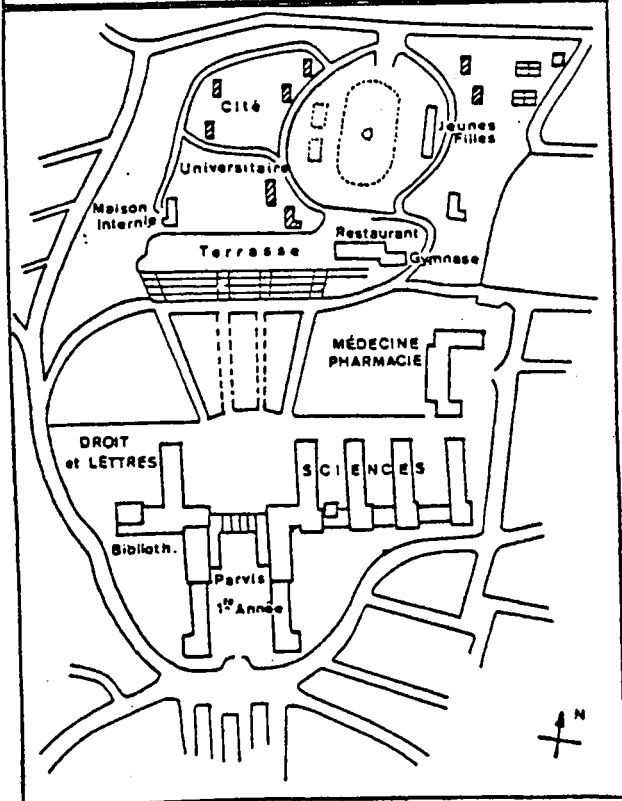
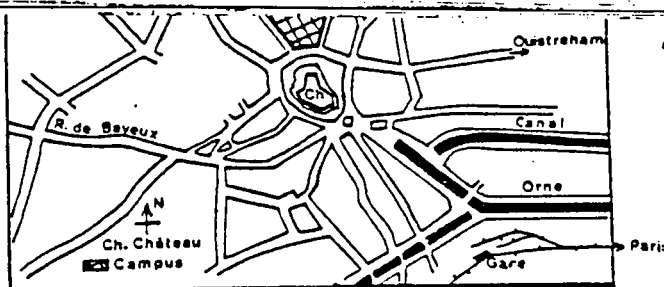
TUE
DE LA
CHESNAIE

PLANS

40



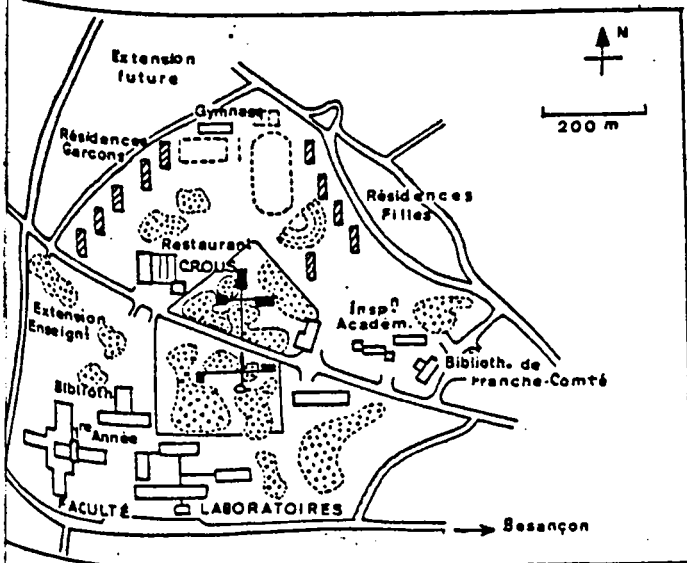
le universitaire non résidentiel : la faculté des Sciences de Paris, sur l'emplacement de la Halle aux Vins.



— Un campus polyvalent intra-urbain : le campus de Caen, au centre de la ville. (d'après le plan-masse au 1 : 12 000^e.)

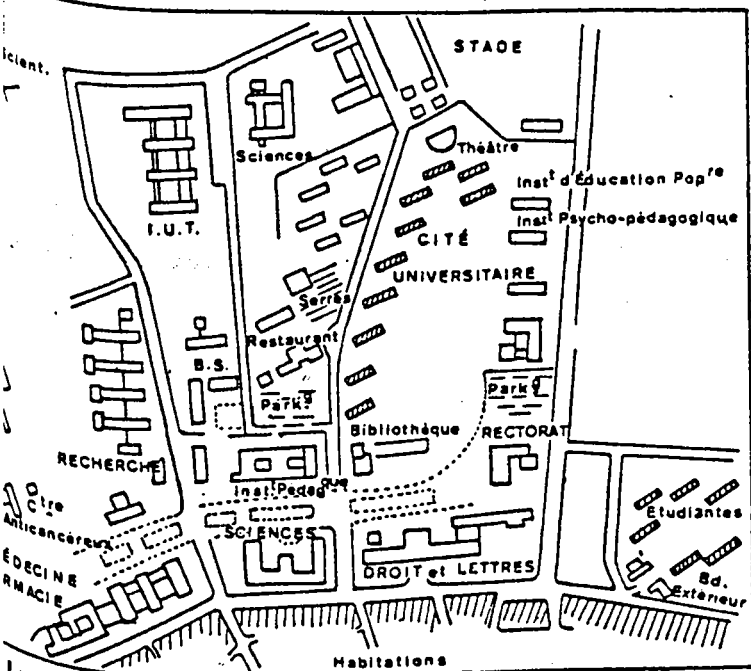
Verdure, espace, résidences, polyvalence et position centrale. La cité universitaire est cependant distincte des quartiers urbains voisins.

En haut, carton de localisation au 1 : 40 000^e : le campus se trouve au nord du château.



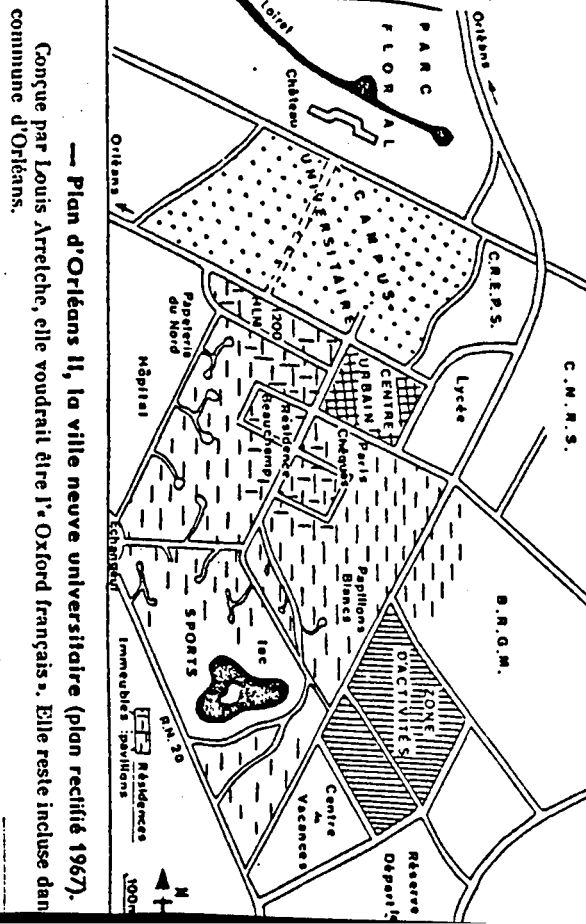
campus scientifique de Besançon (domaine de la Bouloie, 47 ha). (d'après le plan-masse.)

Un cadre naturel accidenté. La végétation est préservée en îlots. Calme et espace central peuvent favoriser la vie sociale interne.






Le grand campus polyvalent de Dijon, aux portes de la ville. (d'après le plan-masse.)

vert sur la cité, il constitue une sorte de « Quartier latin » périphérique, groupement supérieur.



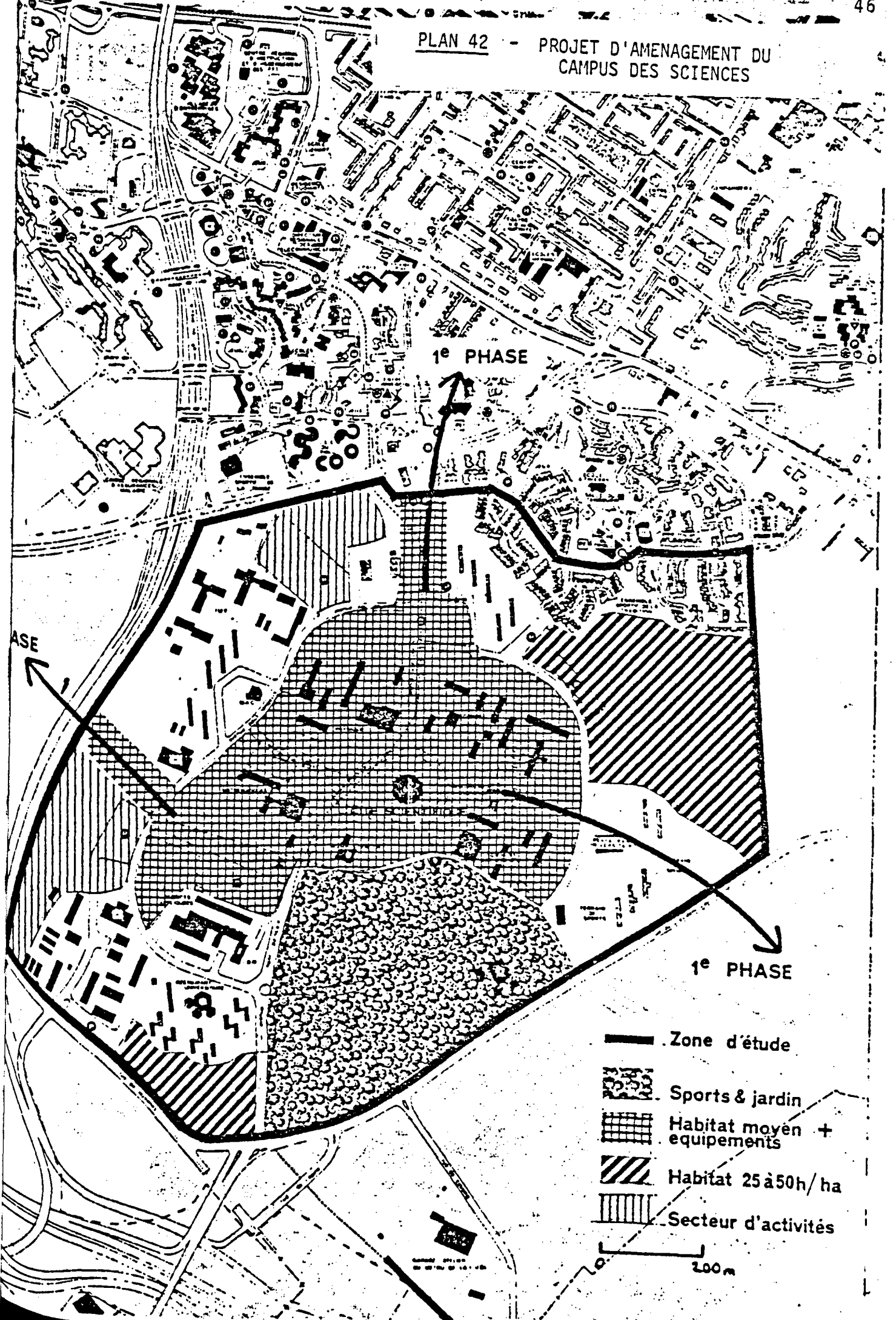
— Plan d'Orléans II, la ville neuve universitaire (plan rectifié 1967). Conçue par Louis Arretche, elle voudrait être l'« Oxford français ». Elle reste incluse dans la commune d'Orléans.

1 - L'ENVIRONNEMENT DE LA CITE SCIENTIFIQUE

- habitat collectif  Champs cultivés
- habitat individuel  Terrains en friche
- camp de nomades  Espaces verts








PLAN 42 - PROJET D'AMENAGEMENT DU CAMPUS DES SCIENCES

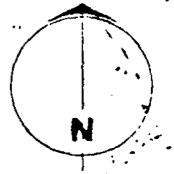
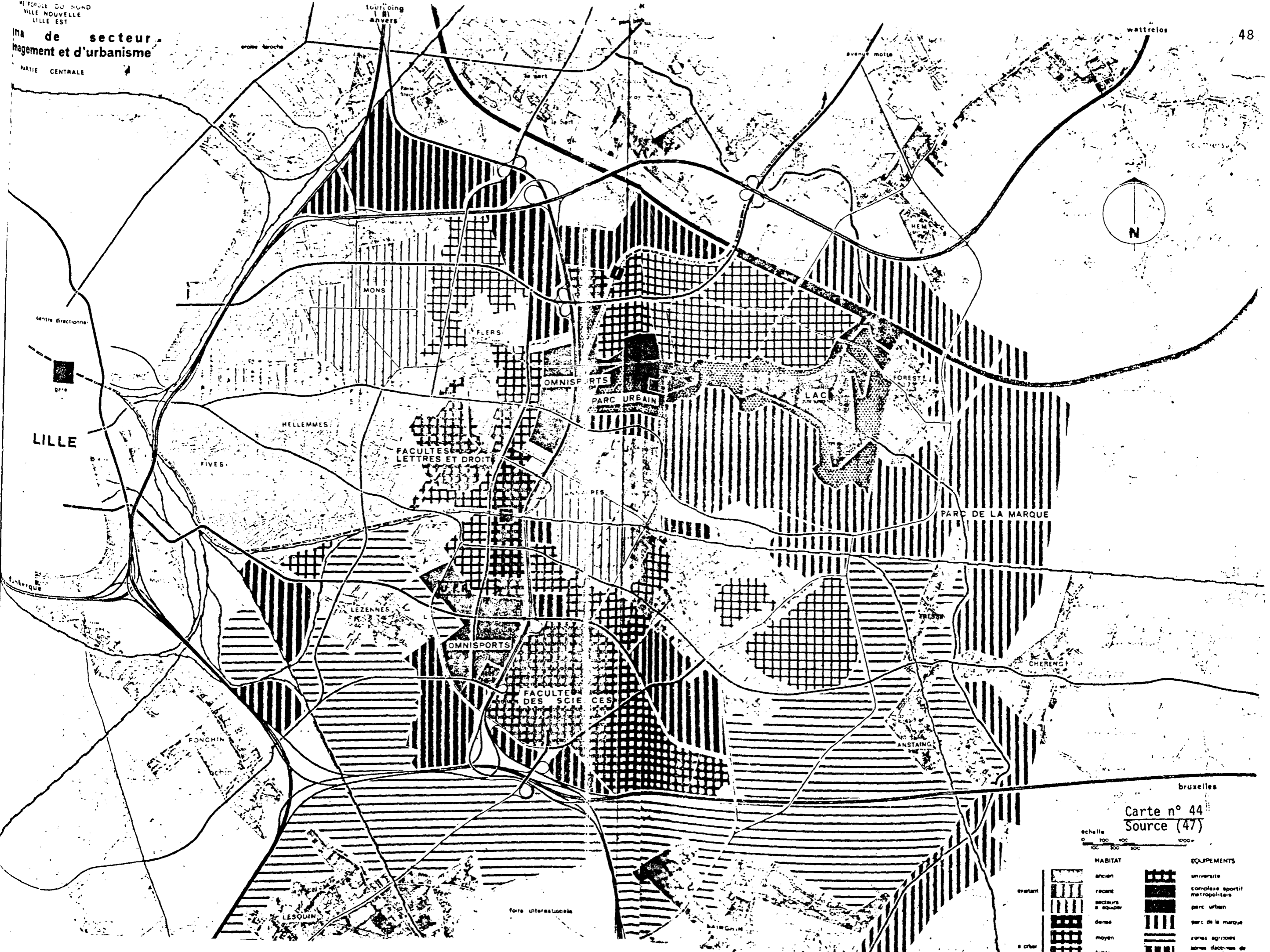


1^e PHASE

1^e PHASE

-  Zone d'étude
-  Sports & jardin
-  Habitat moyen + équipements
-  Habitat 25 à 50h/ha
-  Secteur d'activités

200m



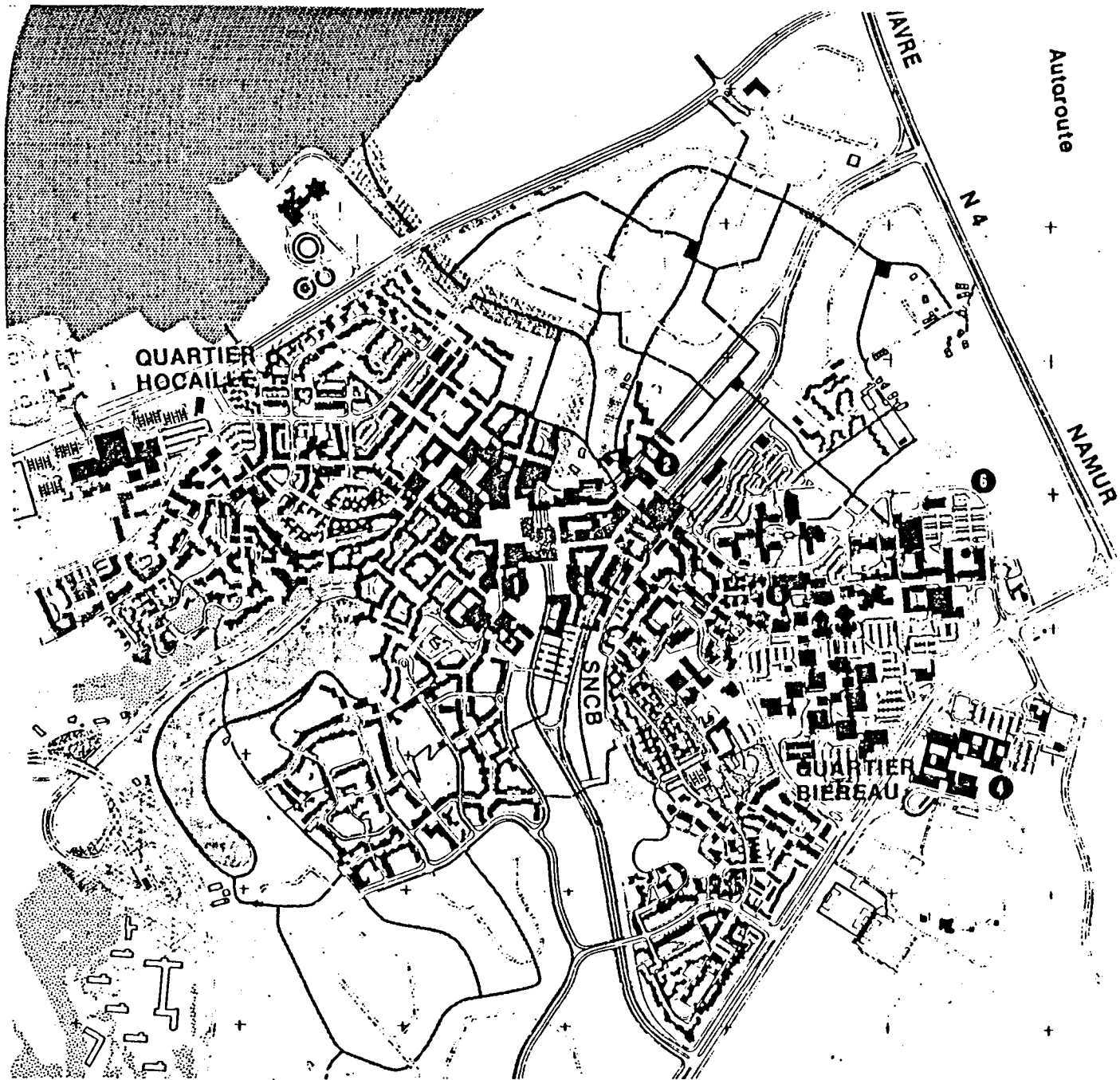
Carte n° 44
Source (47)

échelle
0 100 200 400 1000
100 500 1000

HABITAT		EQUIPEMENTS	
	ancien		université
	récent		complexe sportif métropolitain
	secteurs à équiper		parc urbain
	dense		parc de la marque
	moyen		zones agricoles
	à créer		zones d'activités


plan général de louvain-la-neuve


1. Faculté des Sciences Economiques, Sociales et Politiques.
2. Administration U.C.L. et Gare
3. Restaurant universitaire
4. Cyclotron
5. Place des Sciences
6. Faculté des Sciences Exactes



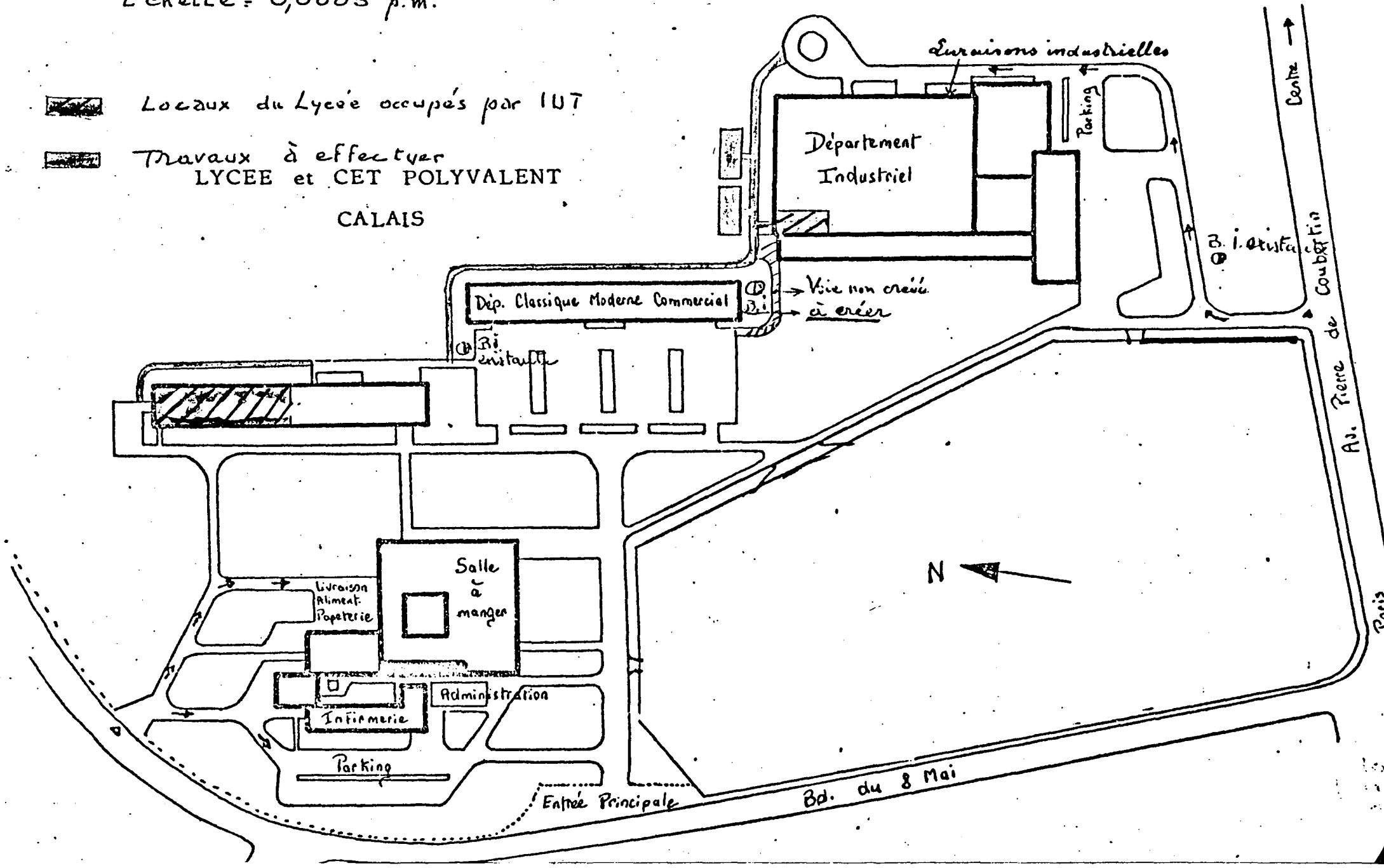
Source : - (39)

Echelle = 0,0005 p.m.

 Locaux du Lycée occupés par IUT

 Travaux à effectuer
LYCEE et CET POLYVALENT

CALAIS



Centre ↑

Av. Pierre de Coubertin

Paris

Bd. du 8 Mai

Entrée Principale

Salle à manger

Administration

Infirmierie

Parking

Livraison Aliment. Papeterie

Dip. Classique Moderne Commercial

Voie non créée à créer

Bi. installé

Département Industriel

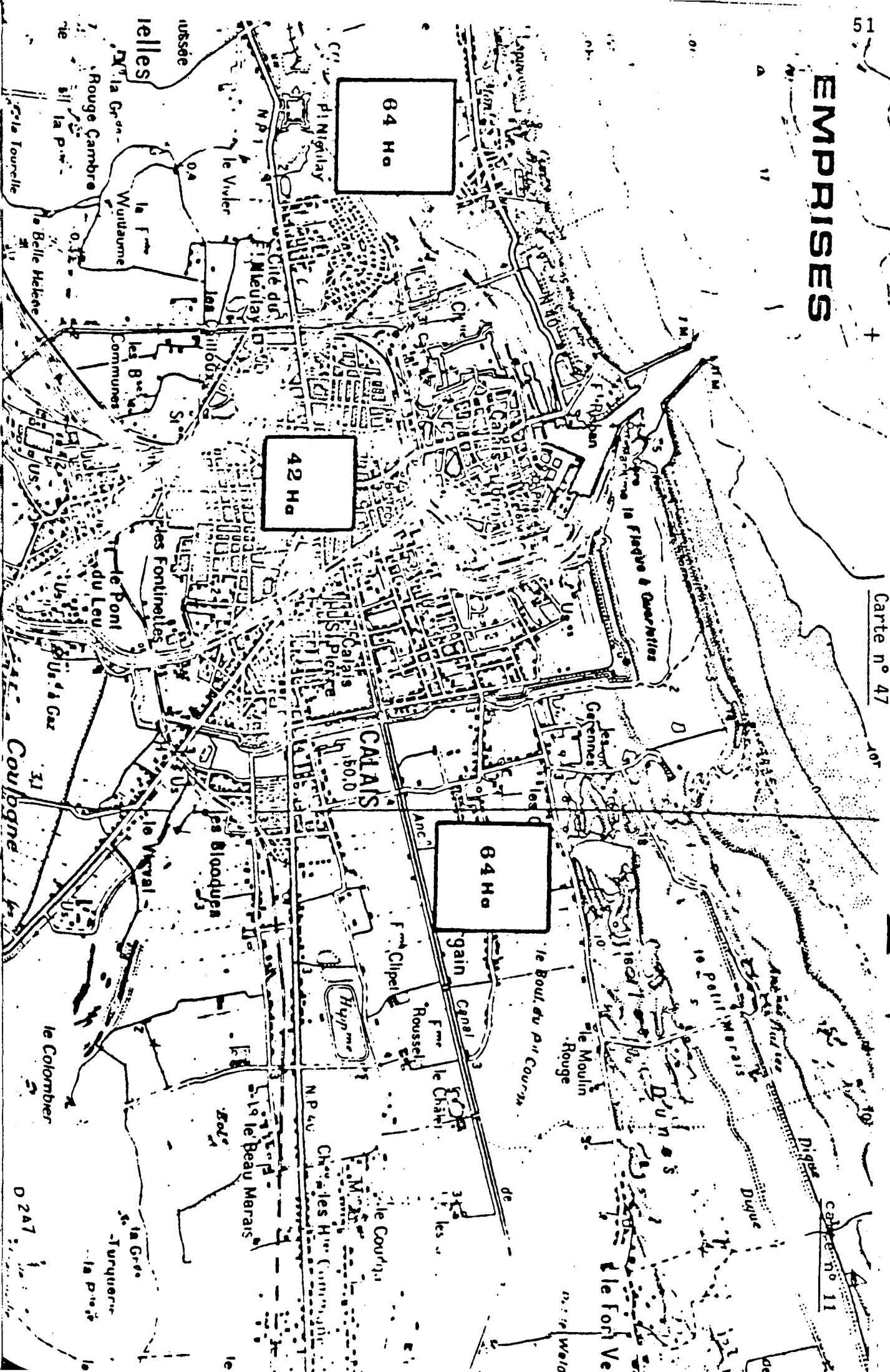
Survois industriels

Parking

Bi. installé

EMPRISES

Carte n° 47



64 Ha

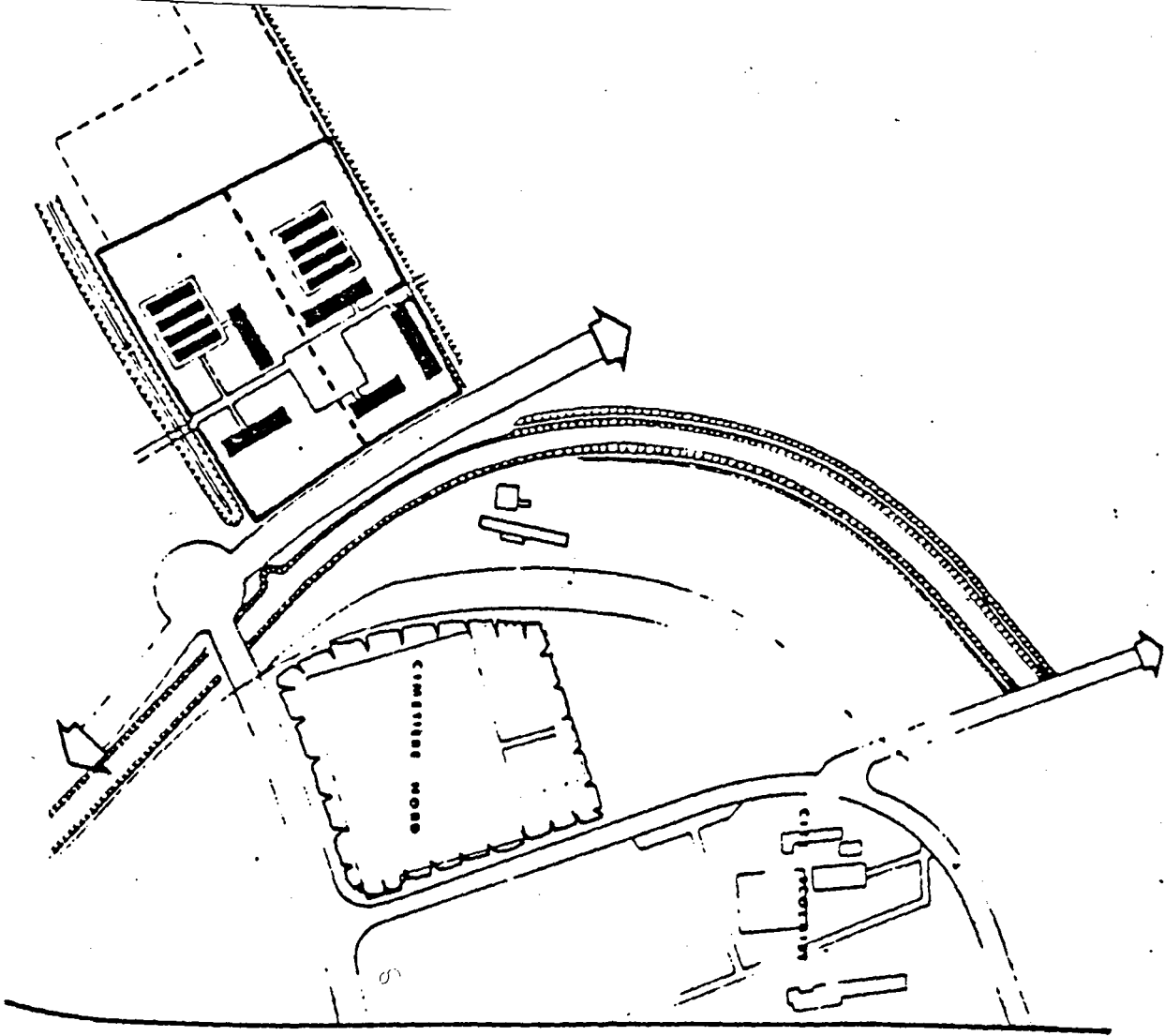
42 Ha

64 Ha

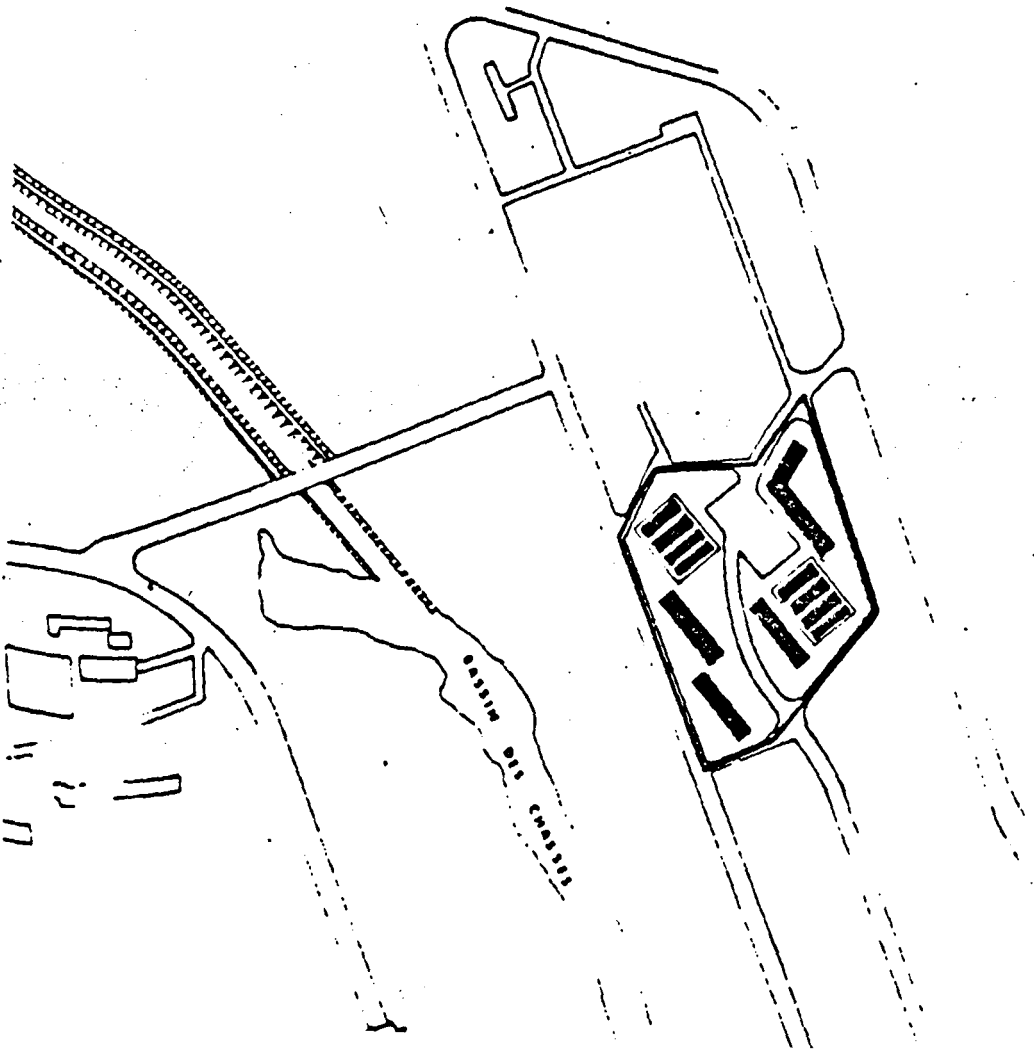
CALAIS

Carte n° 11

Plan 48 a



Plan 48 b



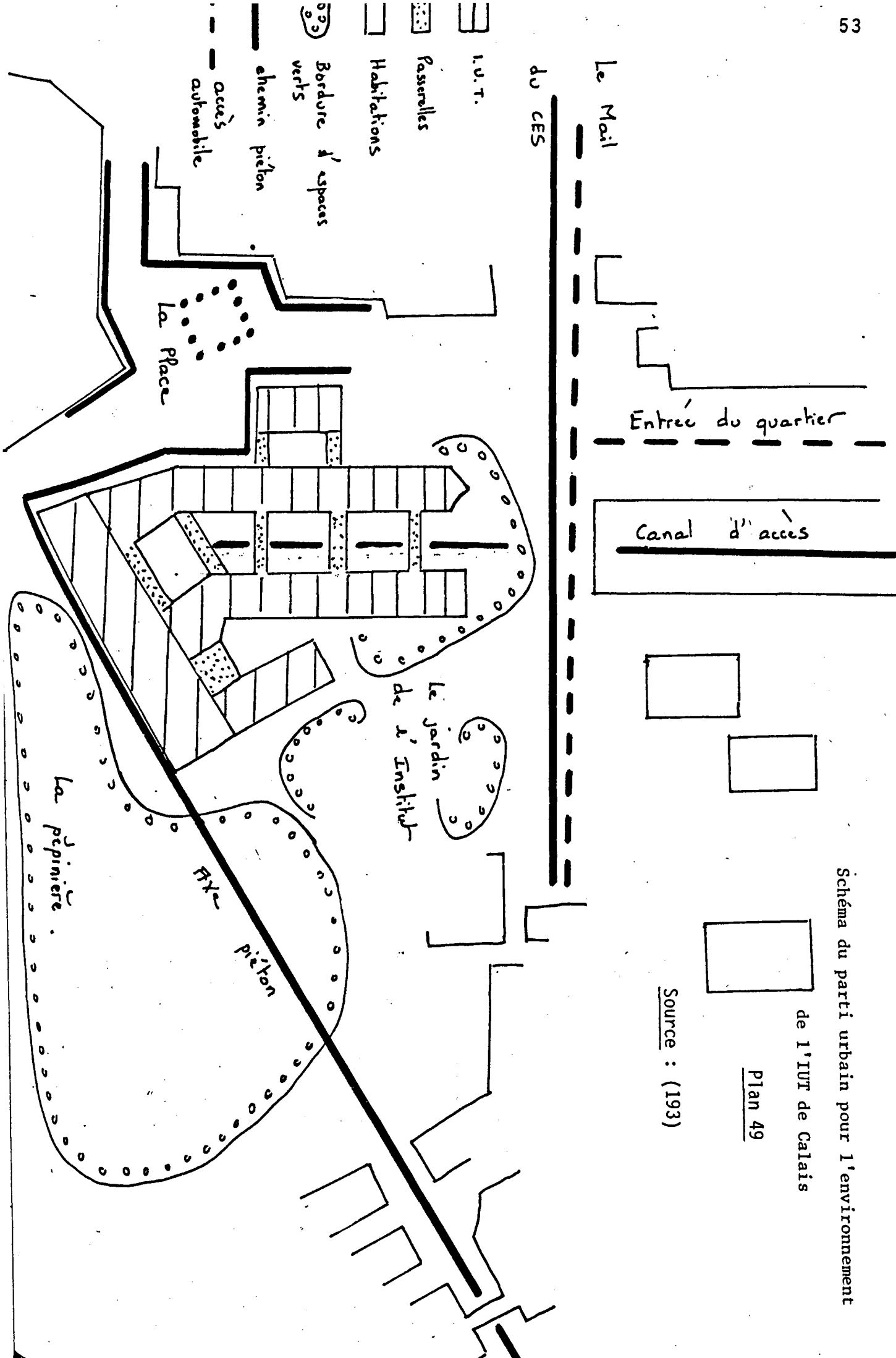


Schéma du parti urbain pour l'environnement

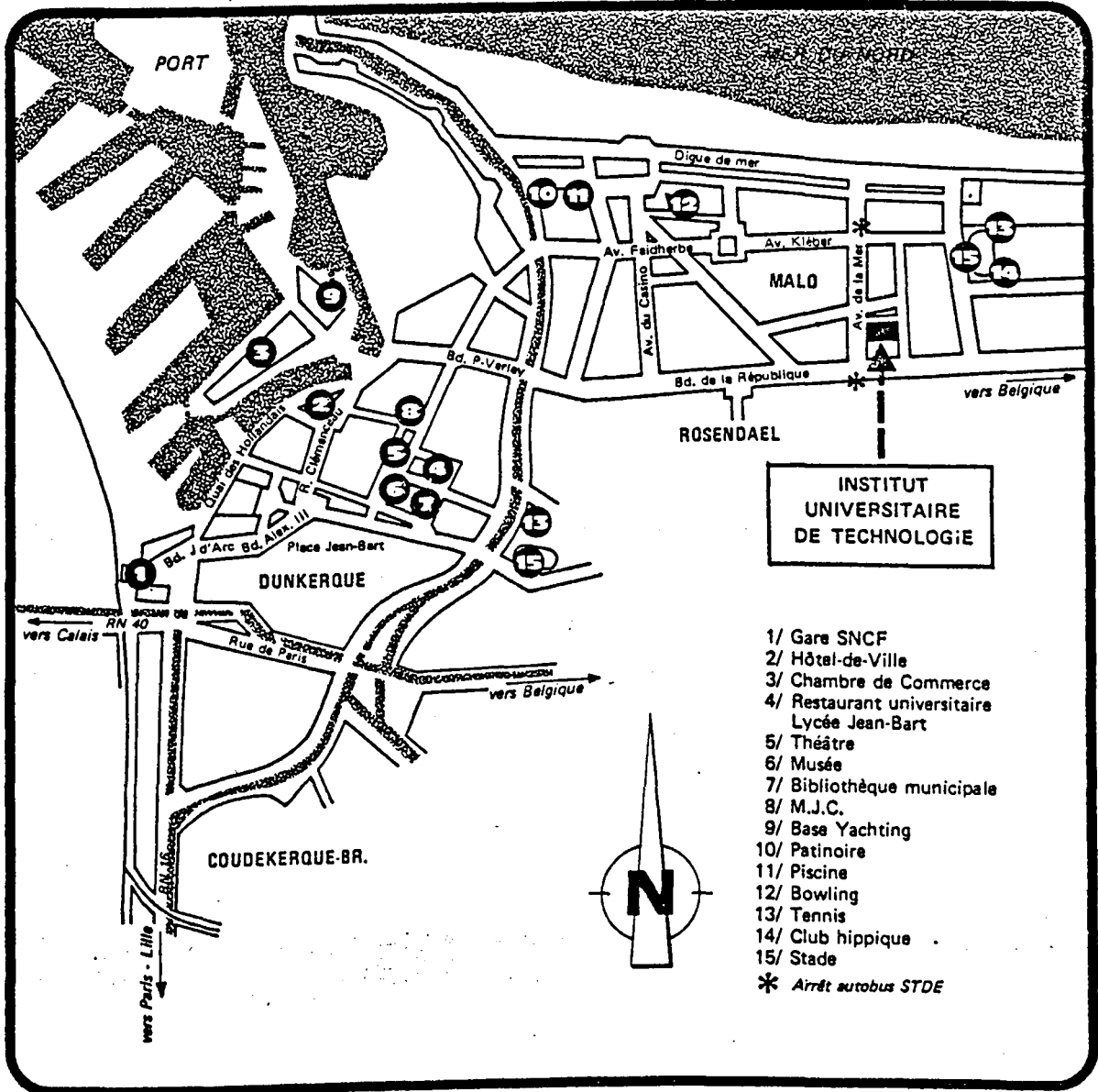
de l'IUT de Calais

Plan 49

Source : (193)

Adresse :
 9 avenue de la Mer
 240 DUNKERQUE
 Téléphone :
 3) 69.04.63

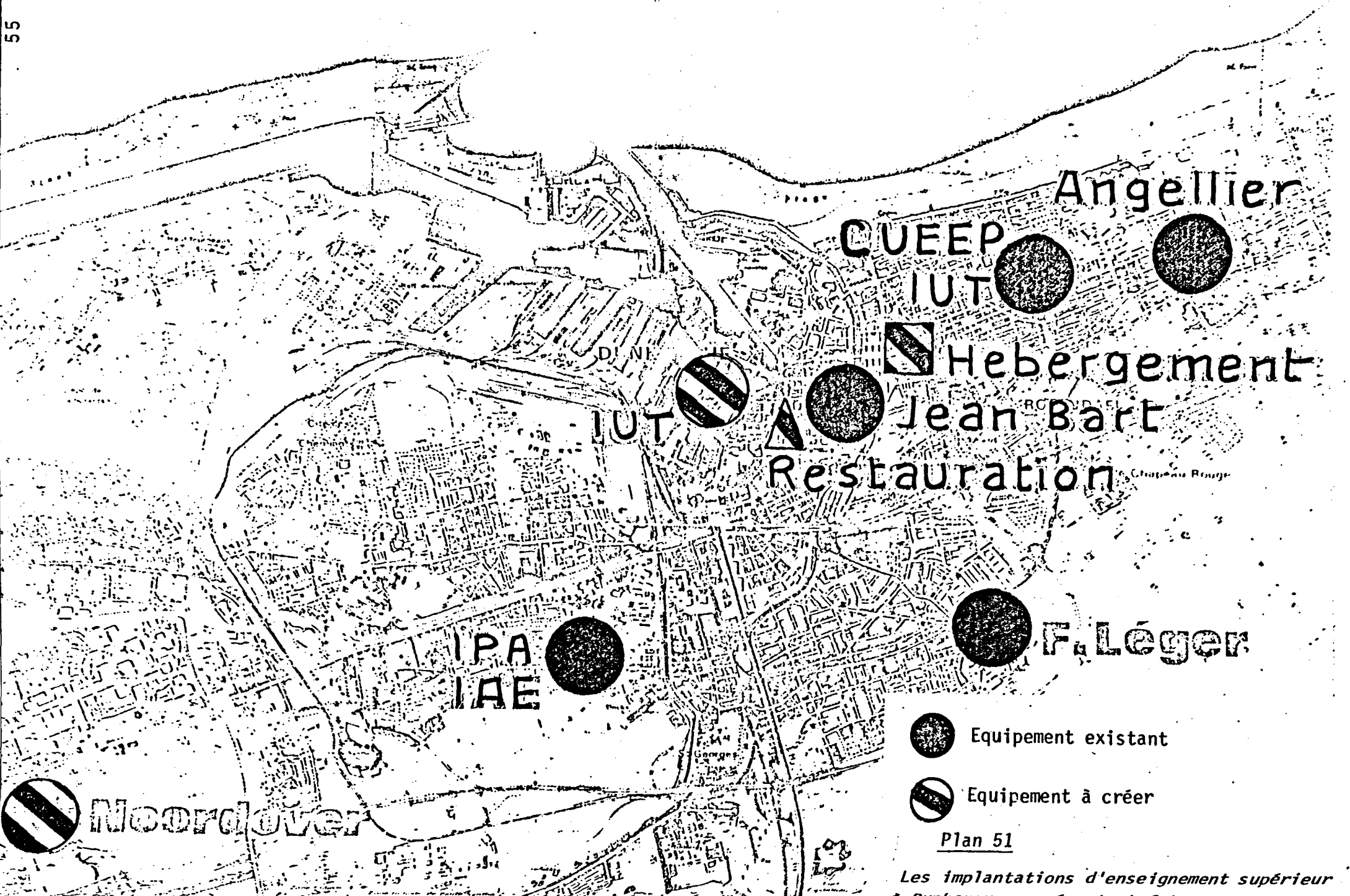
Plan 50



COMMUNICATIONS

Services urbains
 (2 et 3
 gare)
 U.T. :
 de la Mer
 Services
 bains
 STRV
 F. :
 Dunes
 Calais
 Dunkerque.
 Services
 Lille
 Route
 Dunkerque/
 Paris.
 O
 Calais et
 Belgique

- 1/ Gare SNCF
- 2/ Hôtel-de-Ville
- 3/ Chambre de Commerce
- 4/ Restaurant universitaire Lycée Jean-Bart
- 5/ Théâtre
- 6/ Musée
- 7/ Bibliothèque municipale
- 8/ M.J.C.
- 9/ Base Yachting
- 10/ Patinoire
- 11/ Piscine
- 12/ Bowling
- 13/ Tennis
- 14/ Club hippique
- 15/ Stade
- * Arrêt autobus STDE



Angellier

CUEEP

IUT

Hebergement

Jean Bart

Restauration

F. Léger

PA
IAE

Nordover

● Equipement existant

◐ Equipement à créer

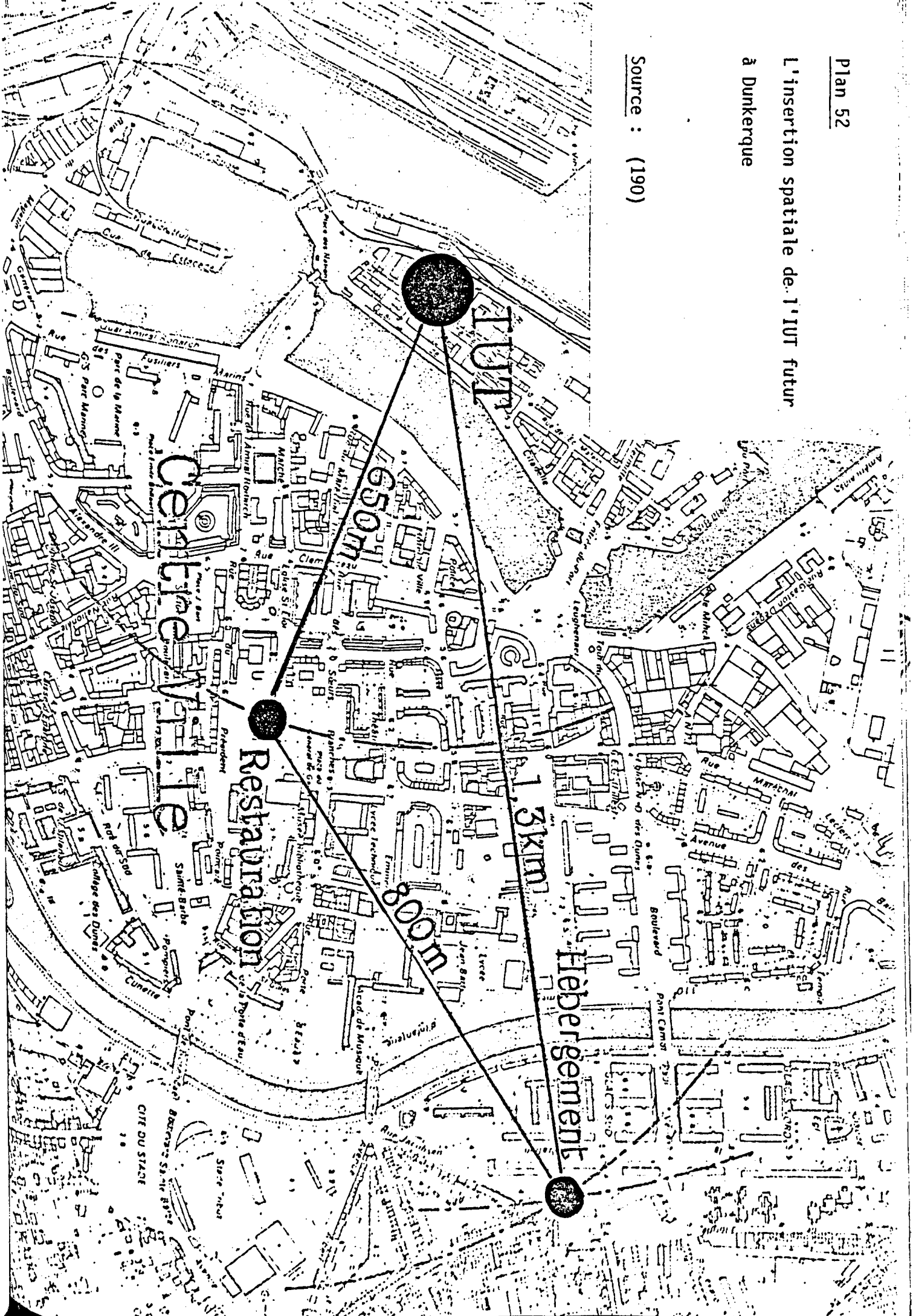
Plan 51

Les implantations d'enseignement supérieur à Dunkerque - présent et futur

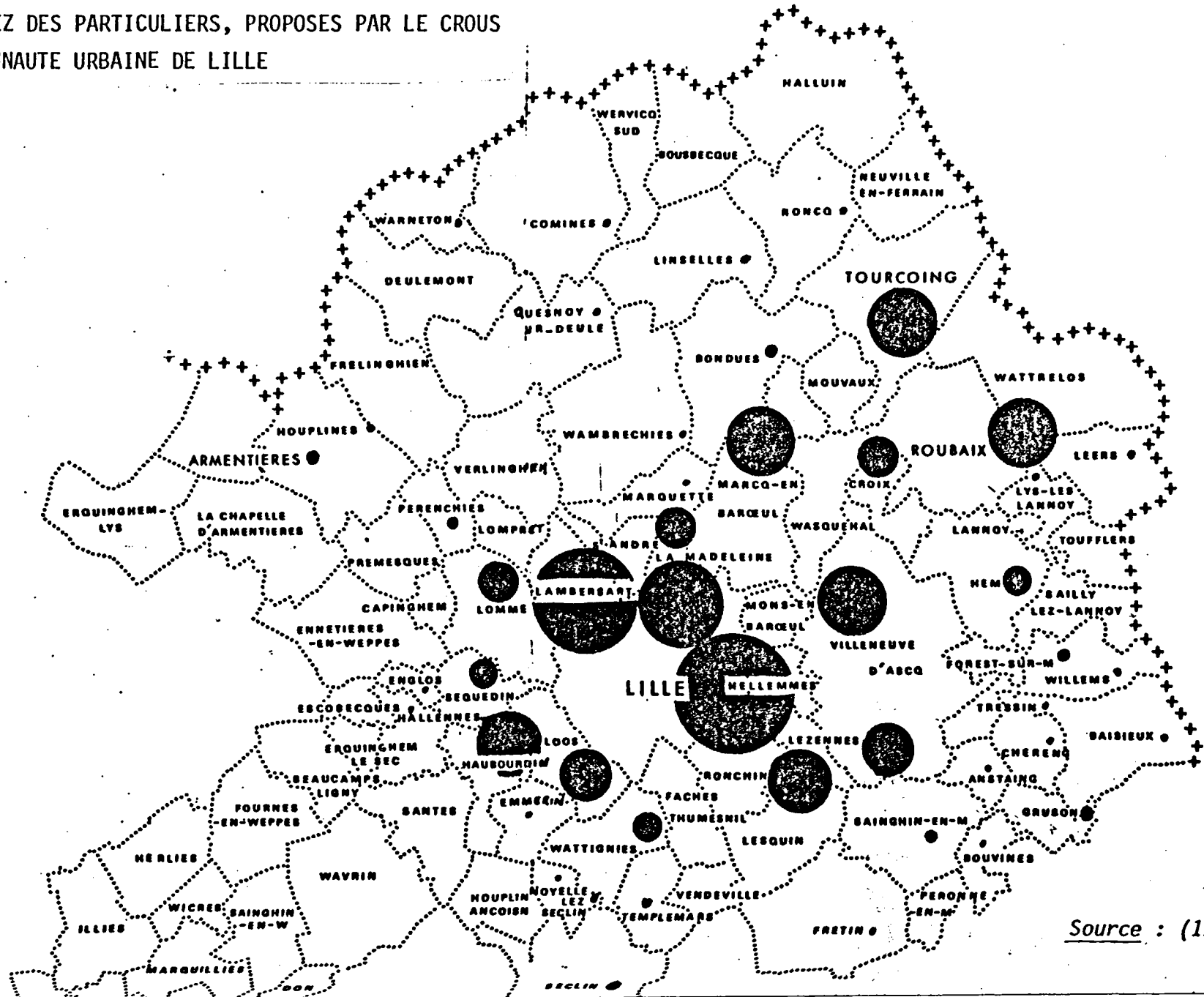
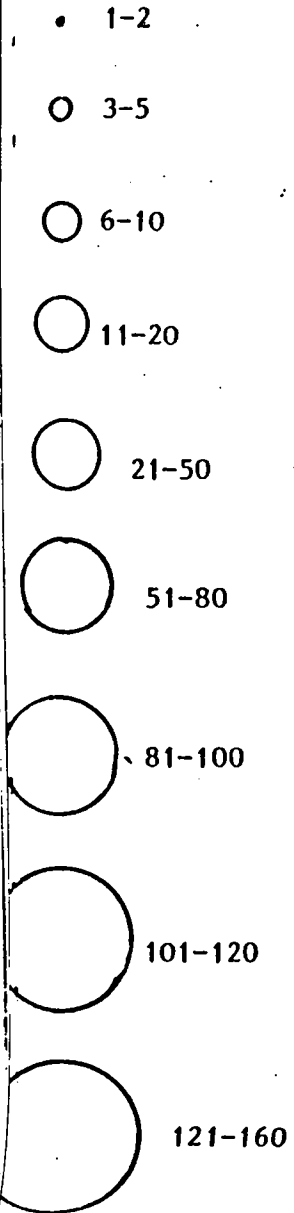
Plan 52

L'insertion spatiale de l'IUT futur à Dunkerque

Source : (190)



LOGEMENTS CHEZ DES PARTICULIERS, PROPOSES PAR LE CROUS
DANS LA COMMUNAUTE URBAINE DE LILLE



Source : (19)

Carte n° 54

TOURCOING

NORD

ROUBAIX

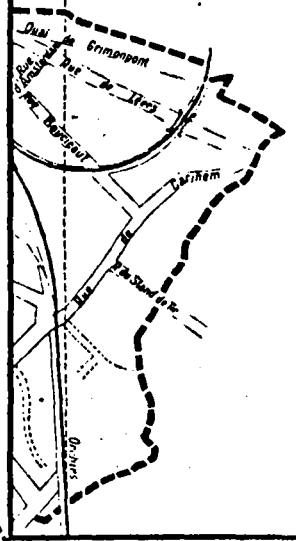
0 250 500m

LOGEMENTS PROPOSES PAR LE CROUS

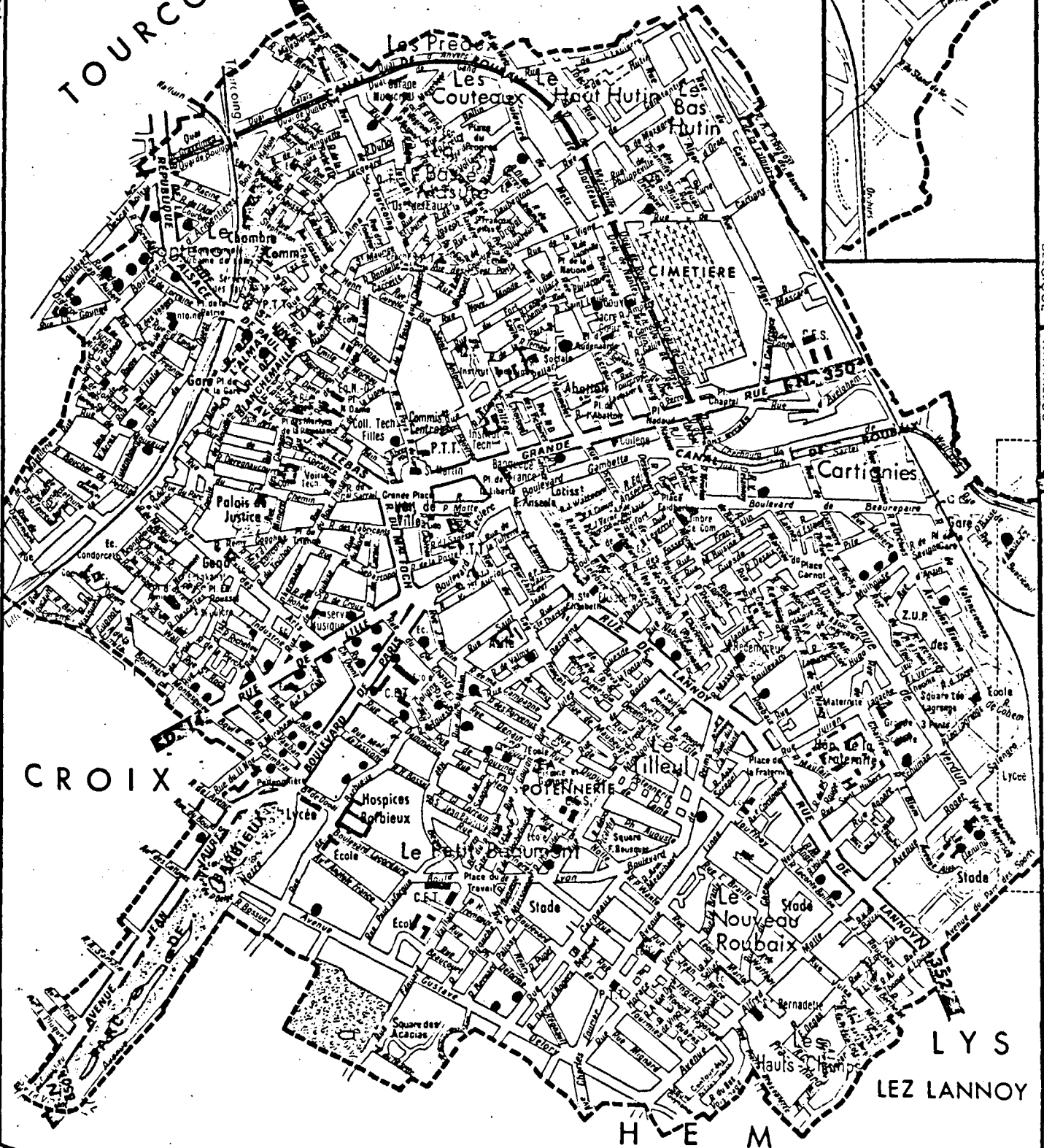
CHEZ DES PARTICULIERS A ROUBAIX

WATTRELOS

TOURCOING



BELGIQUE WATTRELOS



CROIX

LYS LEZ LANNOY

H E M

Deposé (reproduction interdite)

LILLE

Editeurs Oberthur, Reims

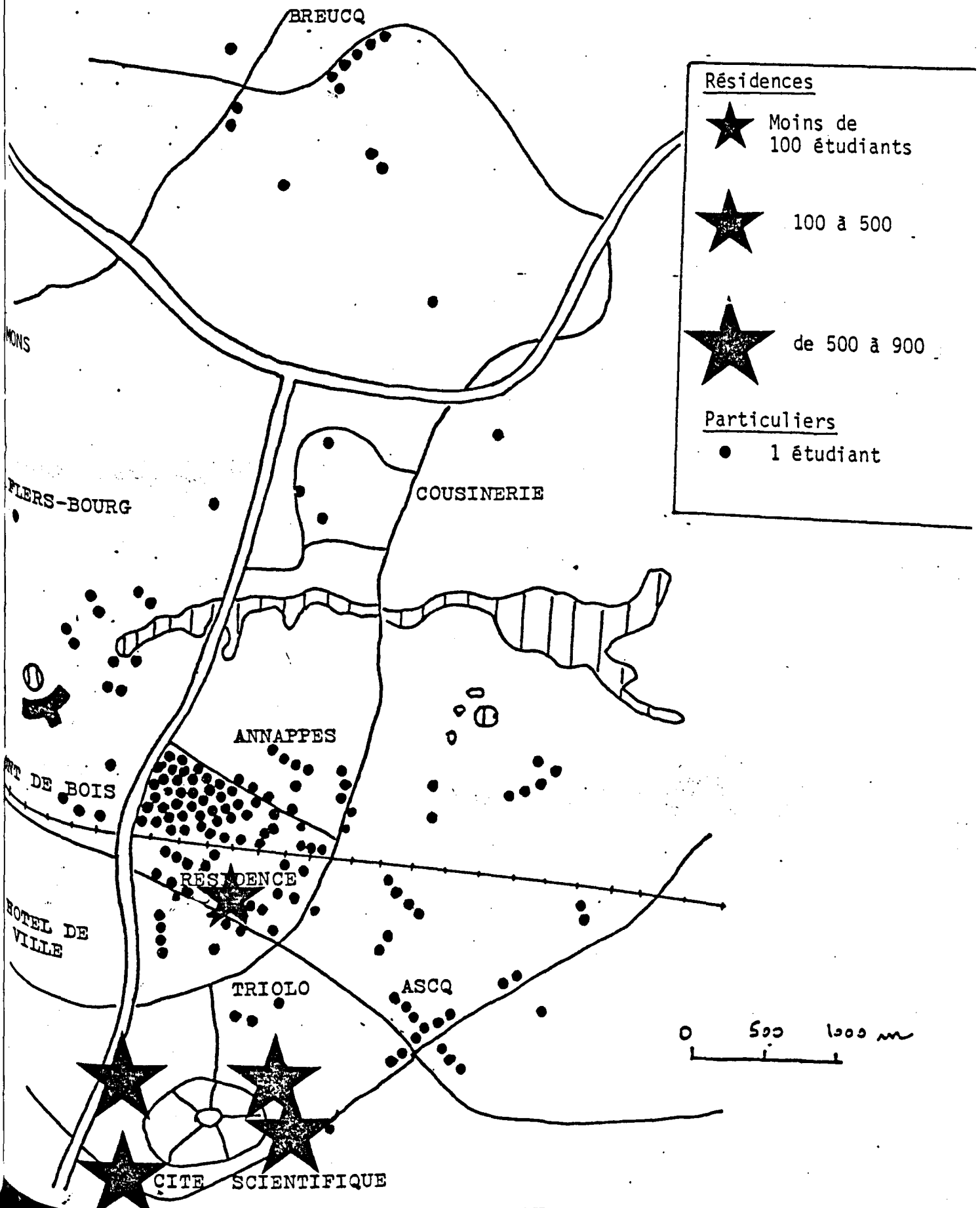
Mise à jour: 1974

TOURNAI

Source : (19)

REPARTITION DES LOGEMENTS PROPOSES PAR LE CROUS A VILLENEUVE D'ASCQ

Source : (19)



EMENTS PROPOSES PAR LE CROUS
DES PARTICULIERS A VALENCIENNES

ANZIN

vers ST-SAULVE

VALENCIENNES

MARLY

250 500 m

TRITH

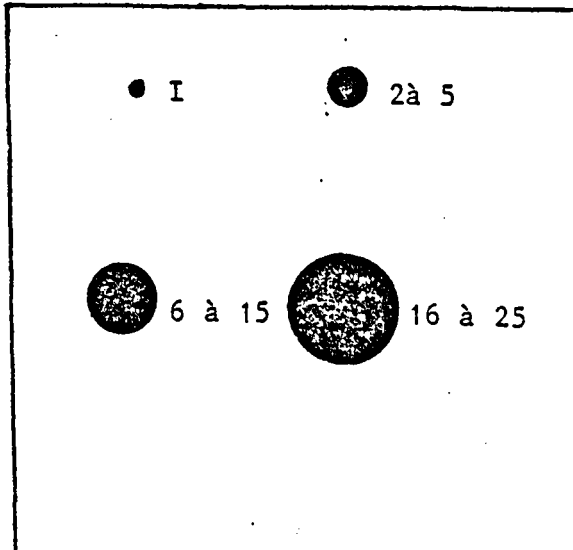
(19)

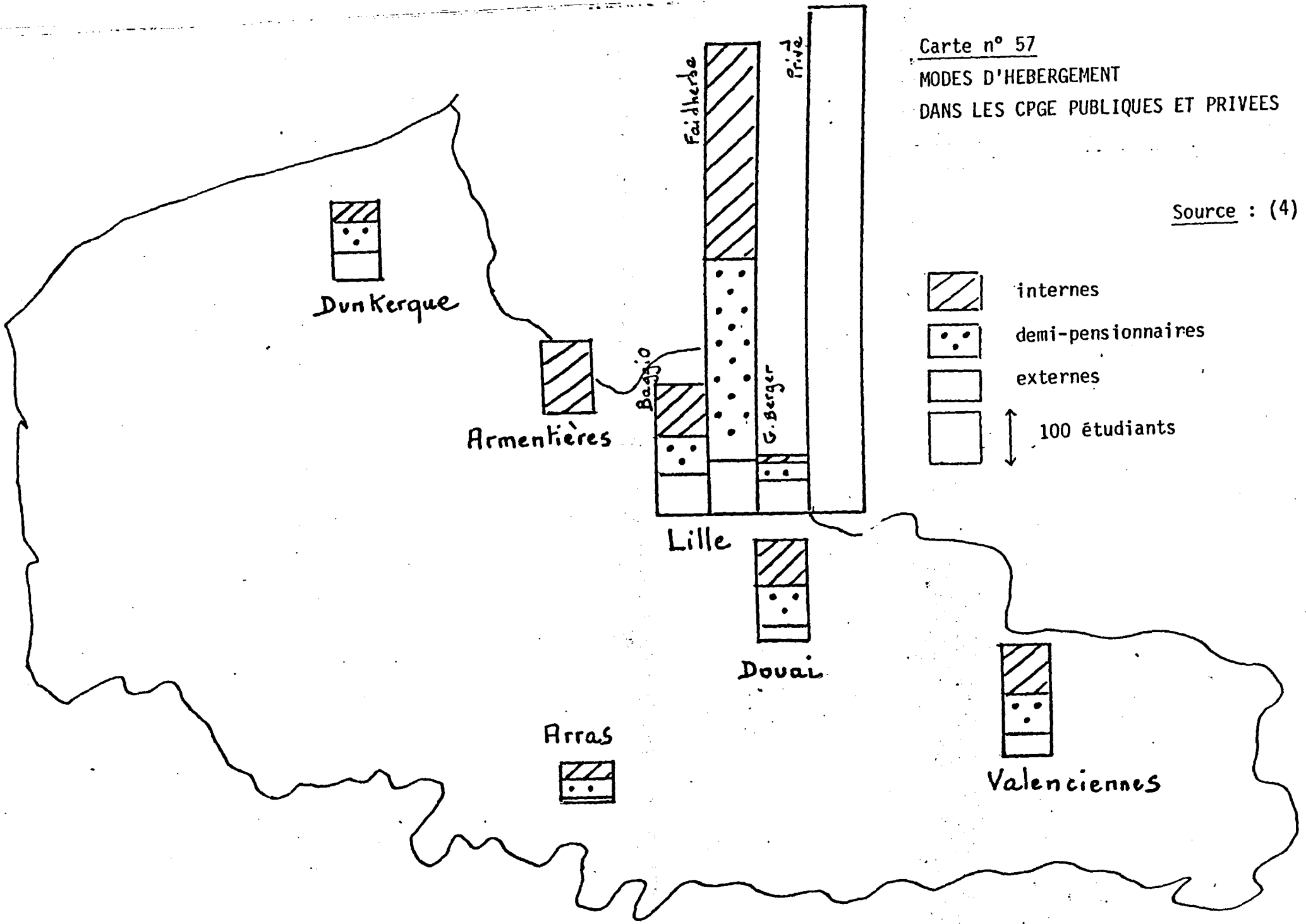
AULNOY

Universit 

FAMARS

vers MAING





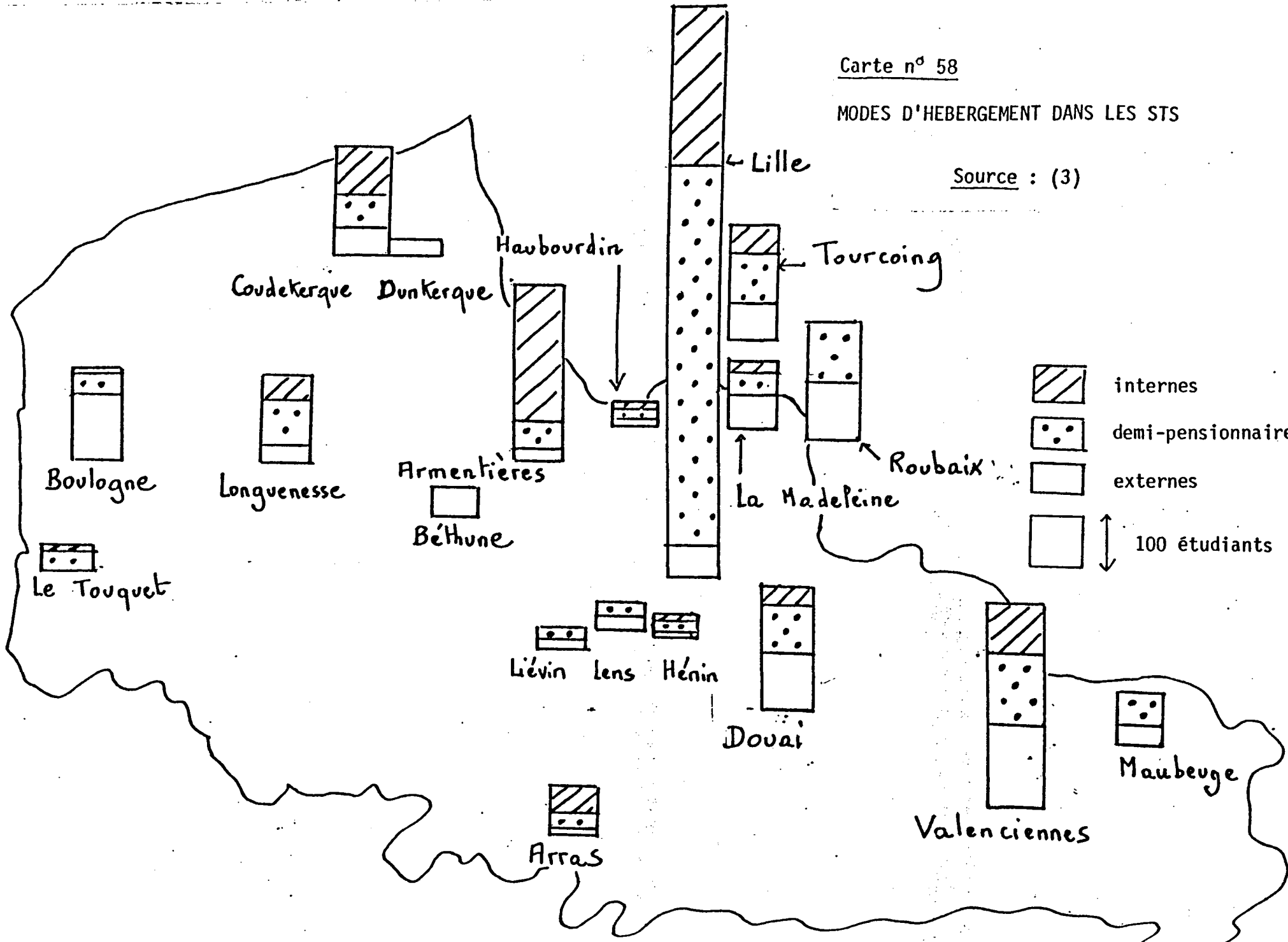
Carte n° 57
 MODES D'HEBERGEMENT
 DANS LES CPGE PUBLIQUES ET PRIVEES





Source : (4)

Carte n° 58

MODES D'HEBERGEMENT DANS LES STS

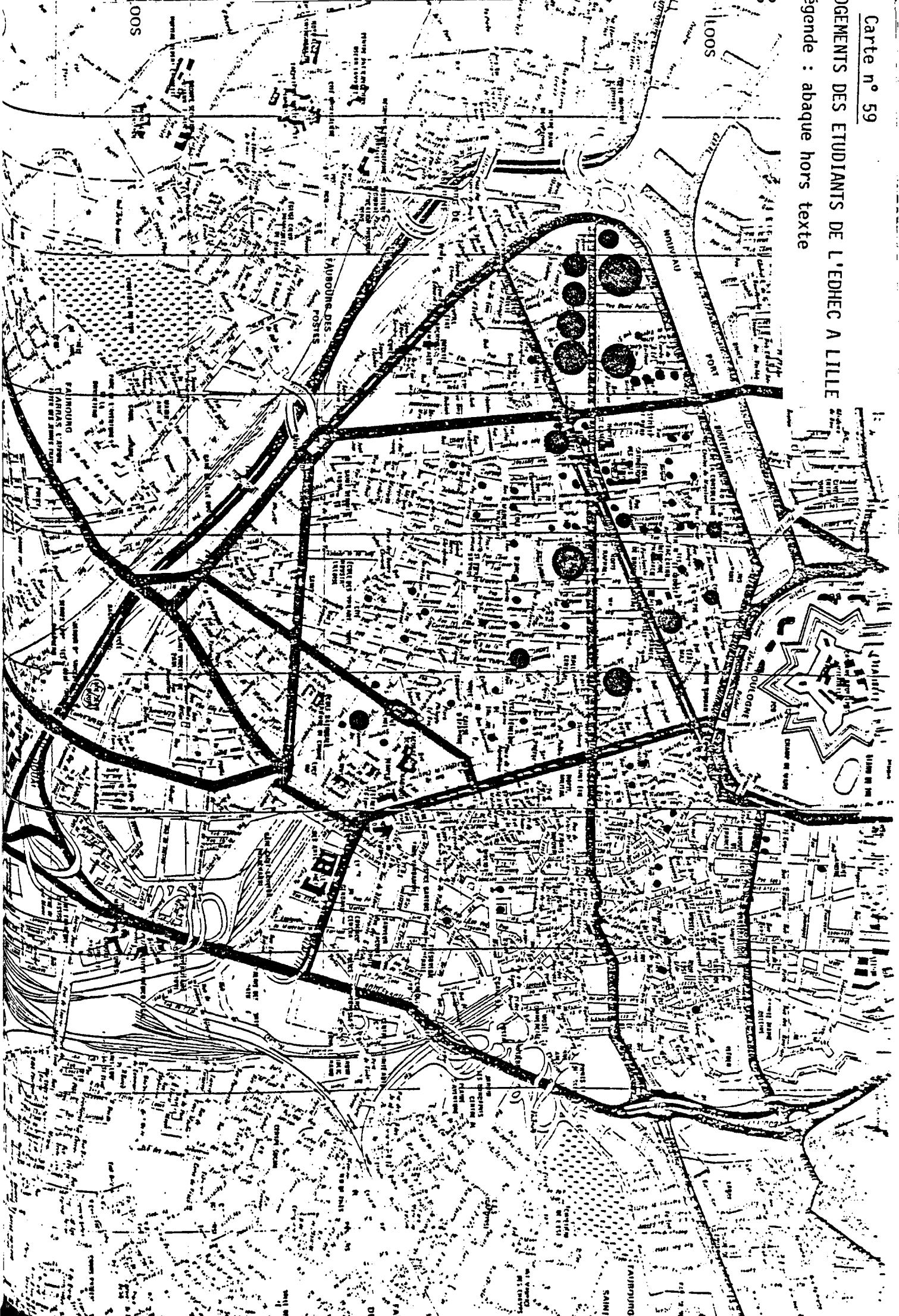
Source : (3)



	internes
	demi-pensionnaires
	externes
	100 étudiants

AGGLOMERATIONS DES ETUDIANTS DE L'EDHEC A LILLE

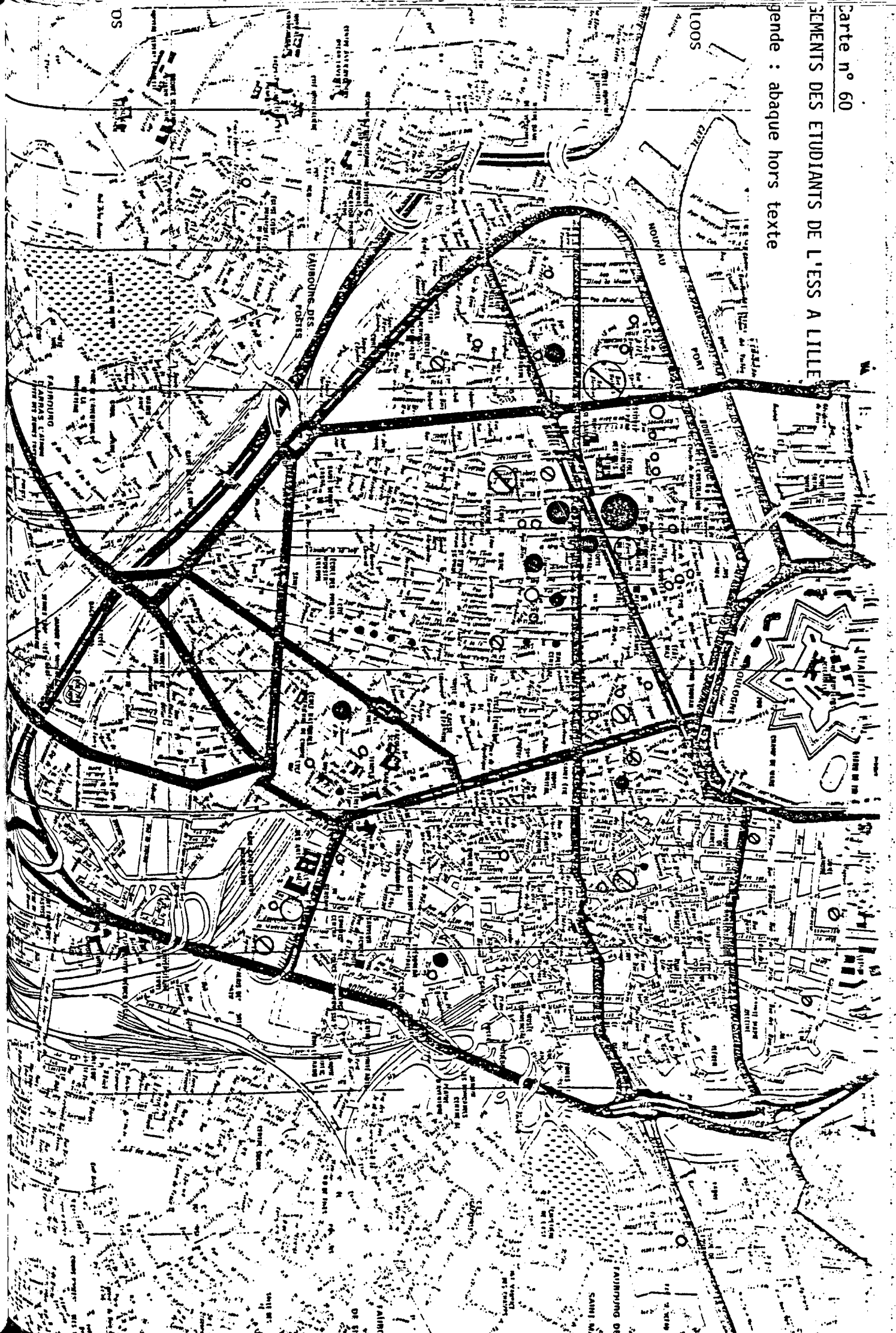
Legende : abaque hors texte



Carte n° 60

SEMENTS DES ETUDIANTS DE L'ESS A LILLE

legende : abaque hors texte

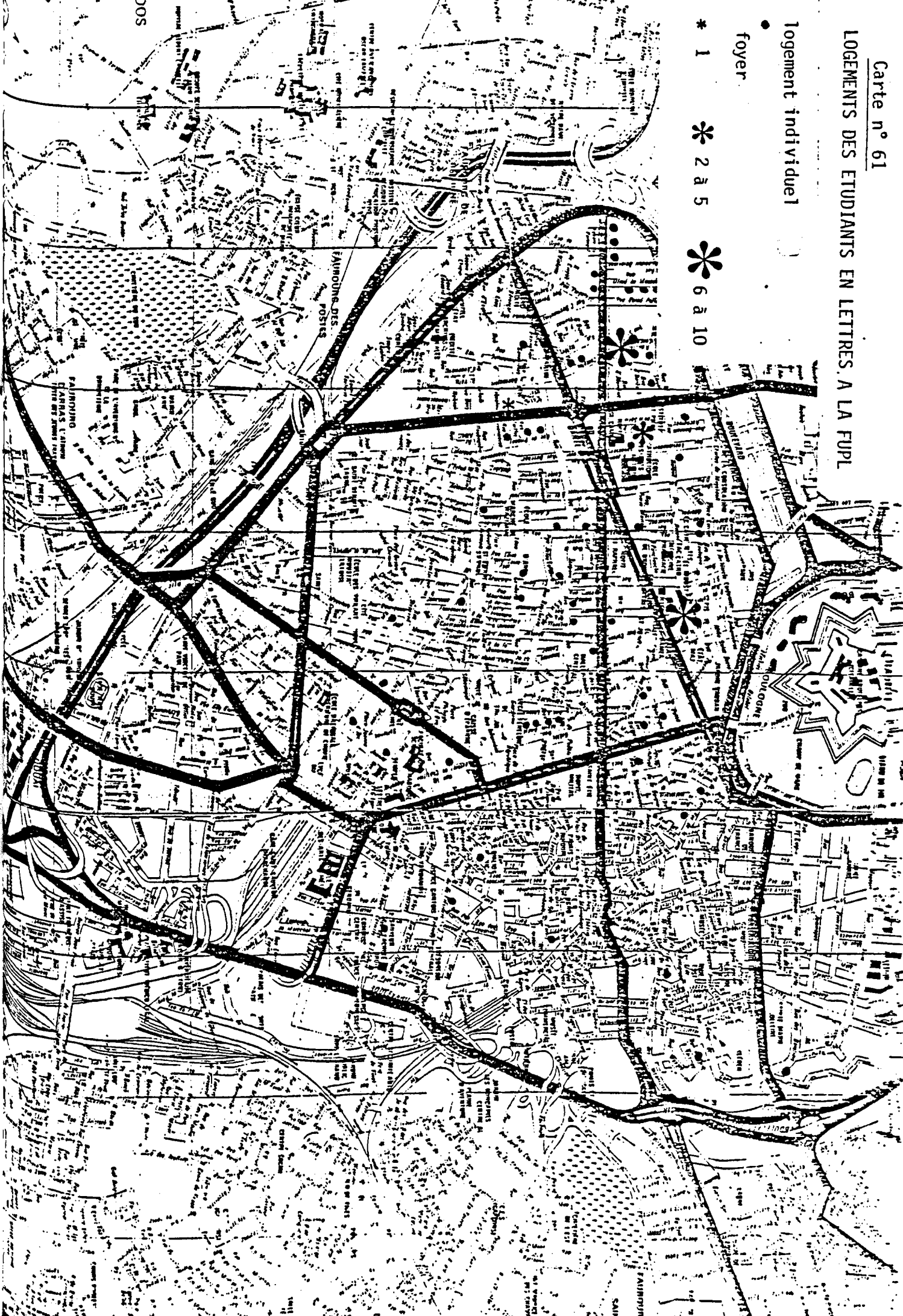


LOGEMENTS DES ETUDIANTS EN LETTRES. A LA FUPL

logement individuel

foyer

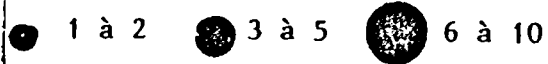
* 1 * 2 à 5 * 6 à 10



005

RESIDENCES DES ENSEIGNANTS DE LILLE I DANS LA COMMUNAUTE URBAINE DE LILLE

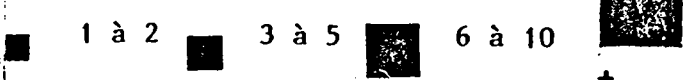
PROFESSEURS DE PREMIERE CLASSE



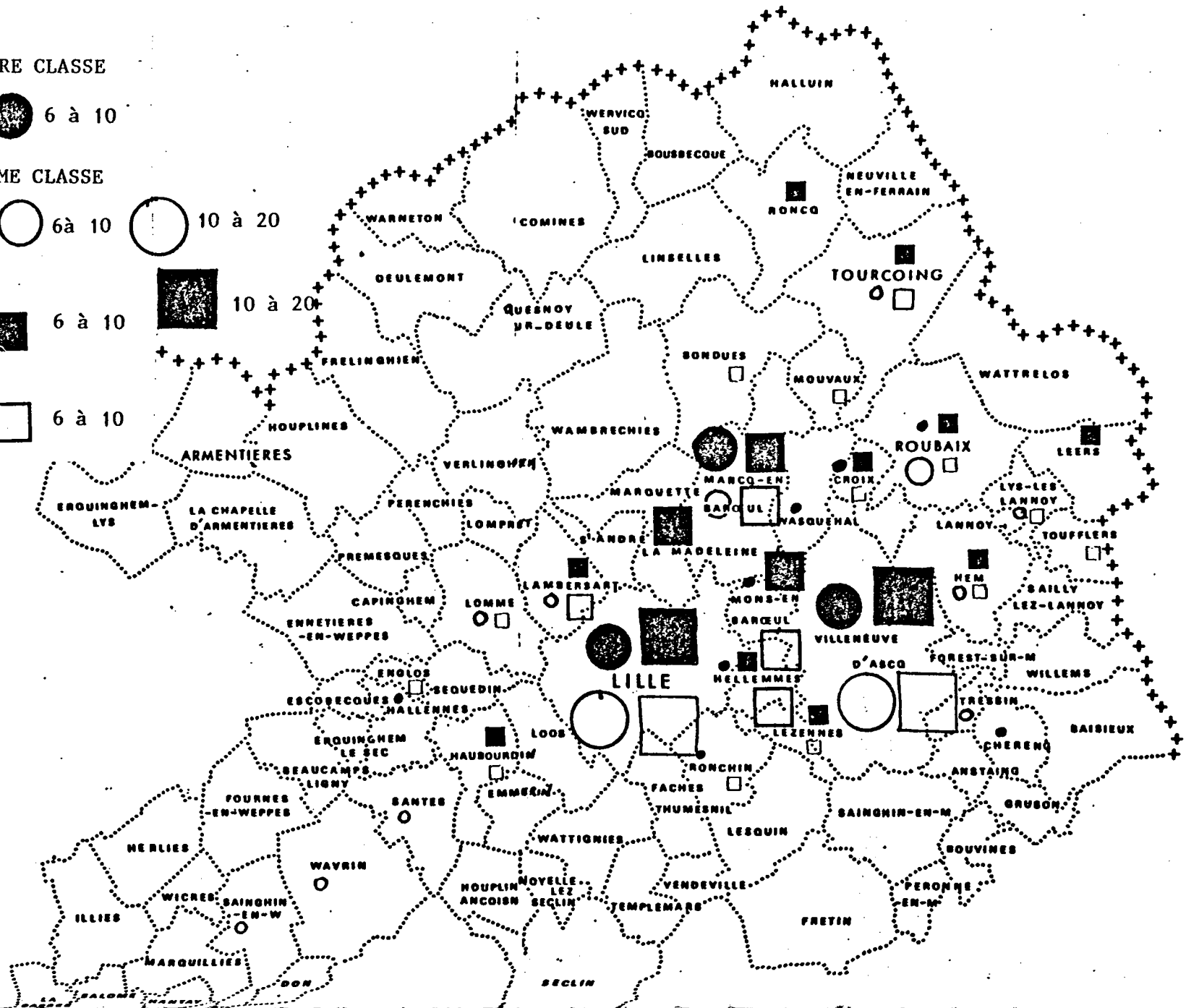
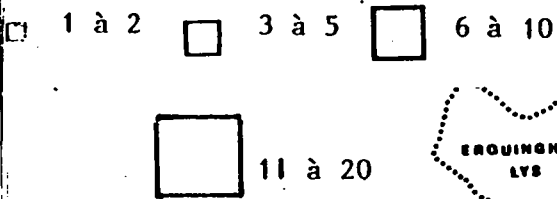
PROFESSEURS DE DEUXIEME CLASSE



MAITRES ASSISTANTS



ASSISTANTS



EPS

Carte n° 63

RESIDENCES DES ENSEIGNANTS DE L'UNIVERSITE DE LILLE II DANS LA COMMUNAUTE URBAINE DE LILLE

○

DROIT

● 1 à 3 ● 4 à 10 ● 11 à 20

● 21 à 30 ● Plus de 30

PHARMACIE

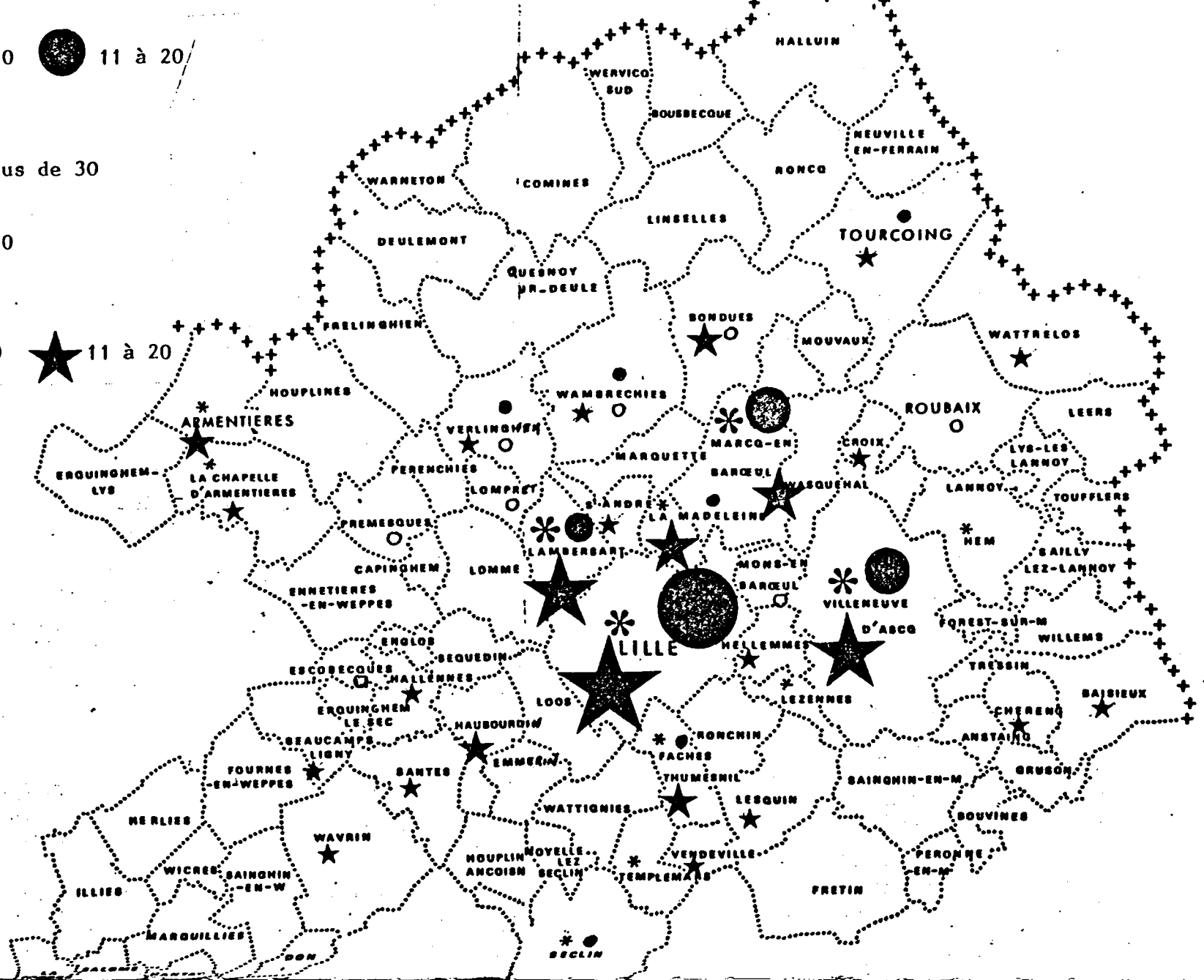
* 1 à 3 * 4 à 10

MEDECINE

★ 1 à 3 ★ 4 à 10 ★ 11 à 20


★ 21 à 30

★ 31 à 35



RESIDENCES DU PERSONNEL DE L'UNIVERSITE DE LILLE III
DANS LA COMMUNAUTE URBAINE DE LILLE

PROFESSEURS



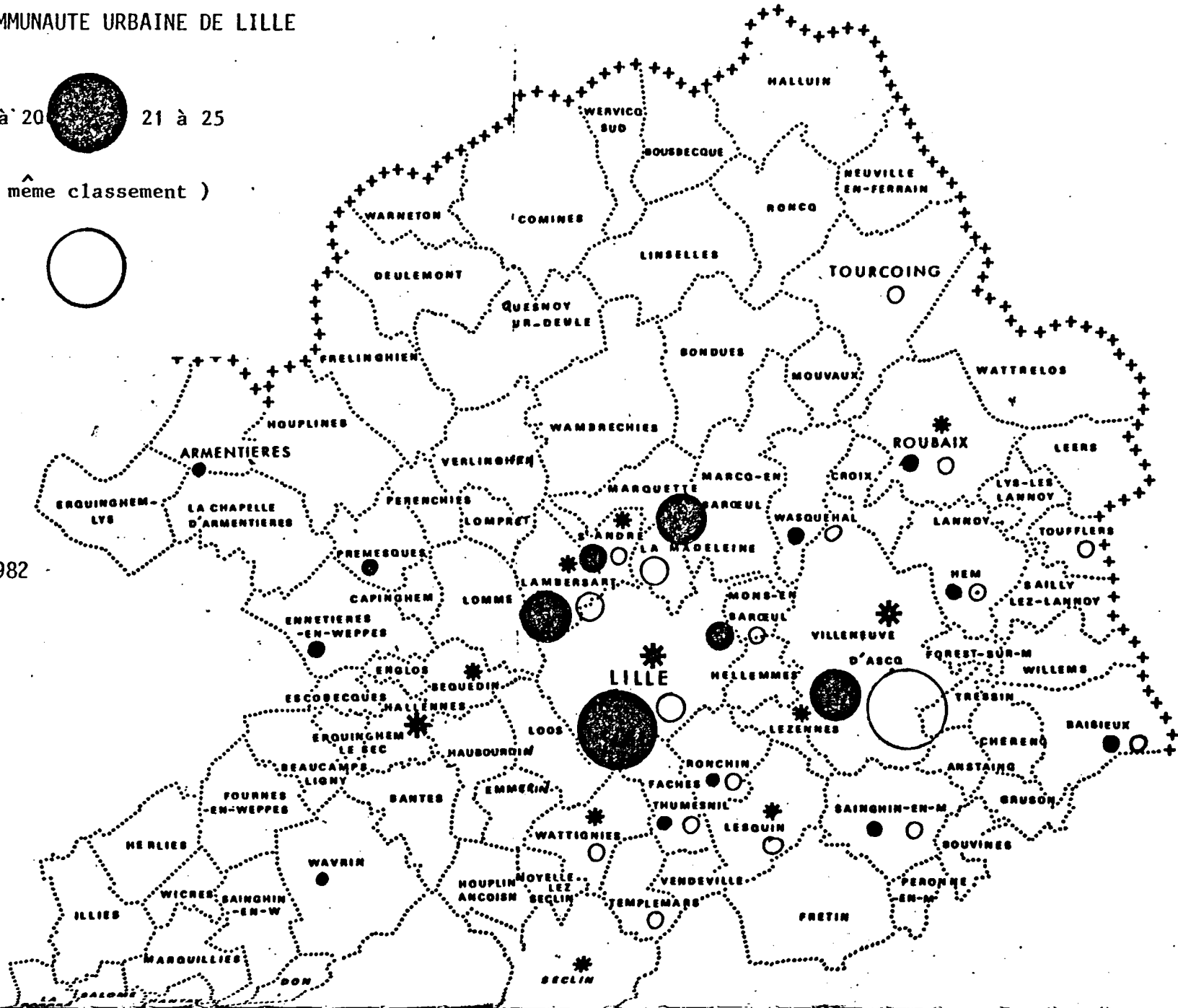
ADMINISTRATIFS (même classement)



OUVRIERS



Source : Fichier du service du personnel 1982



Carte n° 65

RESIDENCES DE CERTAINS ENSEIGNANTS DE L'UNIVERSITE DE LILLE III
DANS LA COMMUNAUTE URBAINE DE LILLE

PHILOSOPHIE



HISTOIRE

▲ 1-2 ▲ 3-10

LATIN GREC

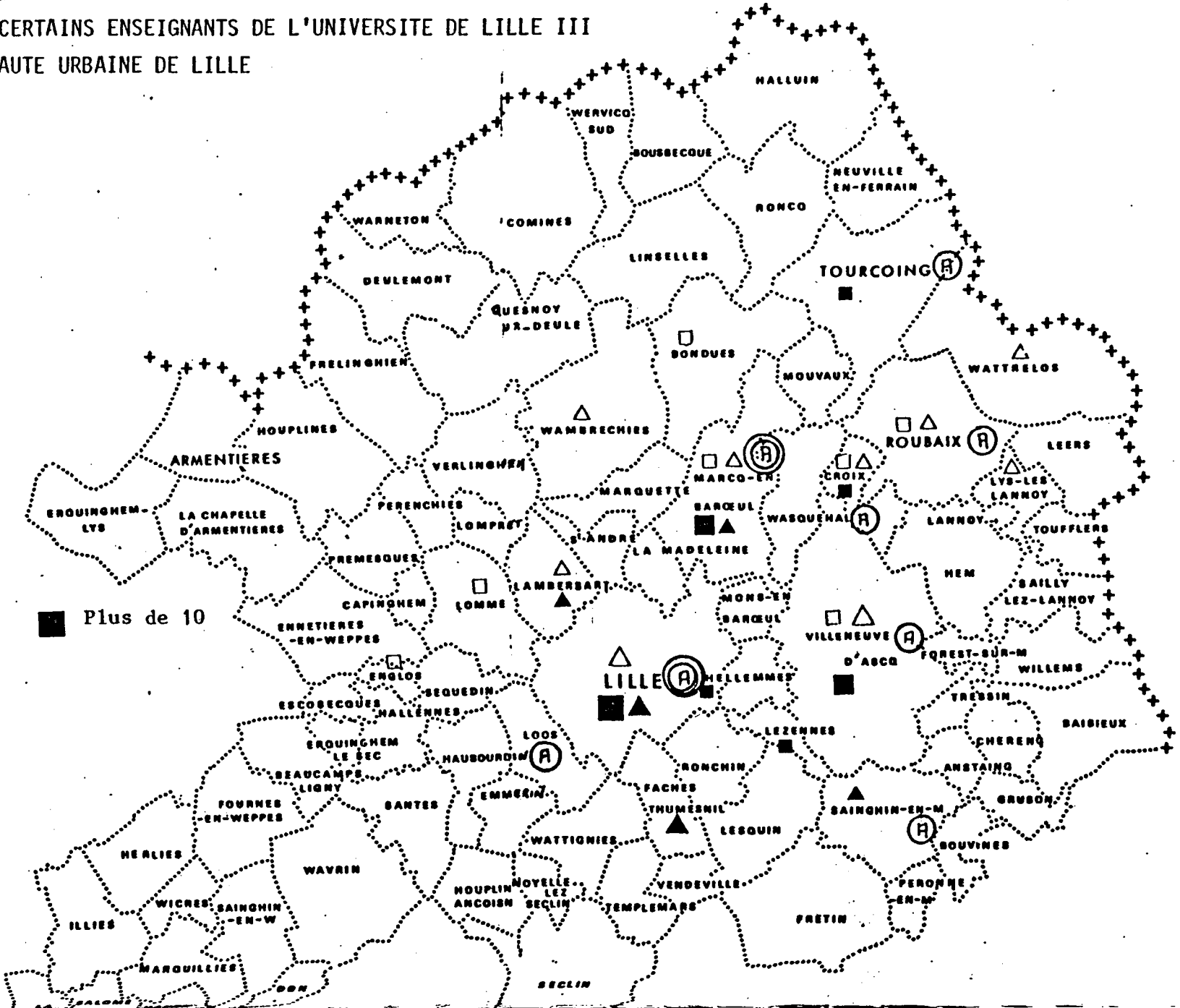


ANGLAIS

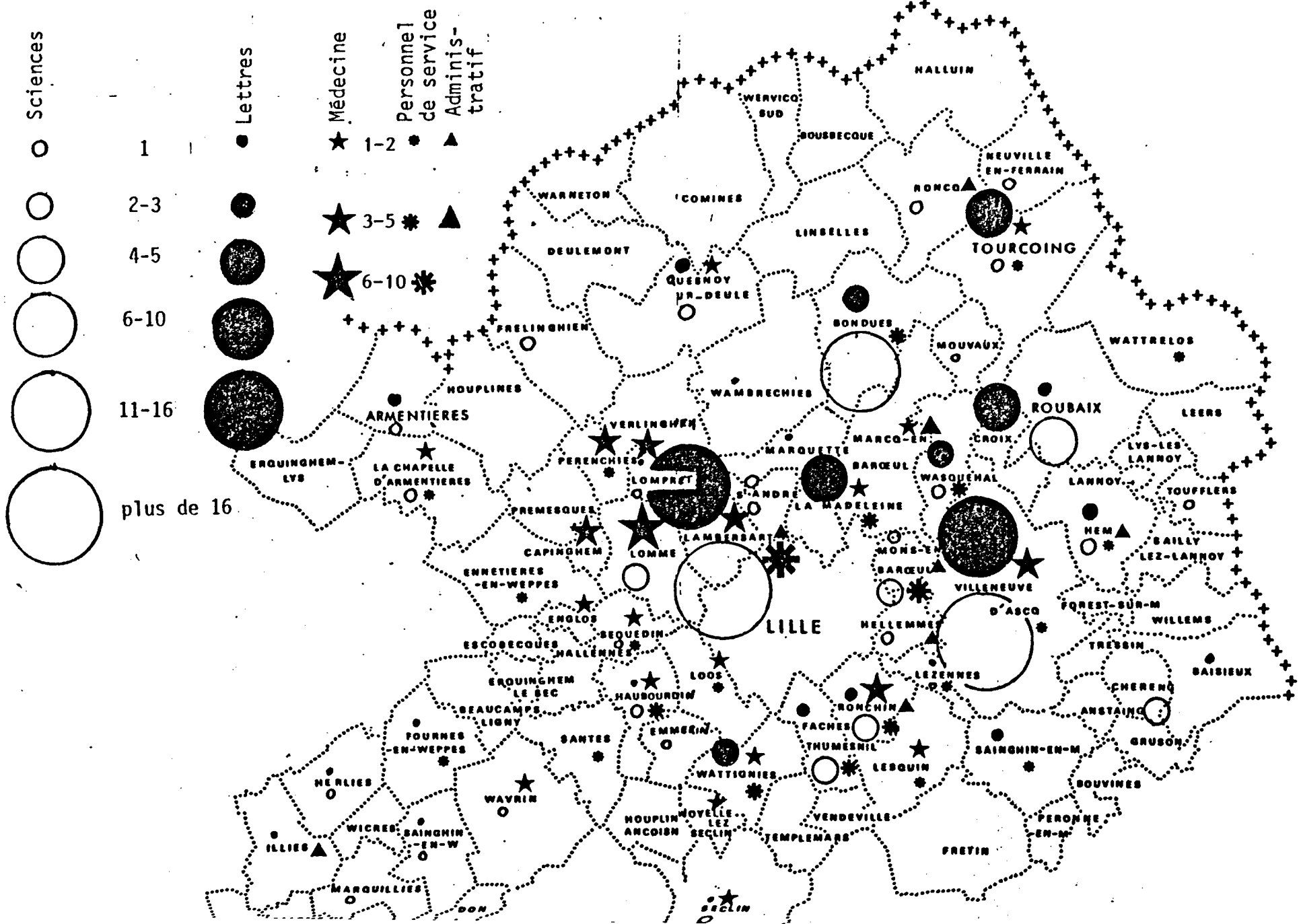
Ⓡ 1-2 Ⓡ 3-10

FRANCAIS

■ 1-2 ■ 3-10 ■ Plus de 10



RESIDENCES DU PERSONNEL DE LA FUPL DANS LA COMMUNAUTE URBAINE DE LILLE



RESIDENCES DU PERSONNEL ATOS DE LILLE I DANS LA COMMUNAUTE URBAINE DE LILLE

71



SECRETAIRES

- 1 à 3 ■ 4 à 6 ■ 7 à 10

PERSONNEL DE BUREAU

- ▲ 1 à 2 ▲ 3 à 6 ▲ 7 à 10

AGENTS DE SERVICE

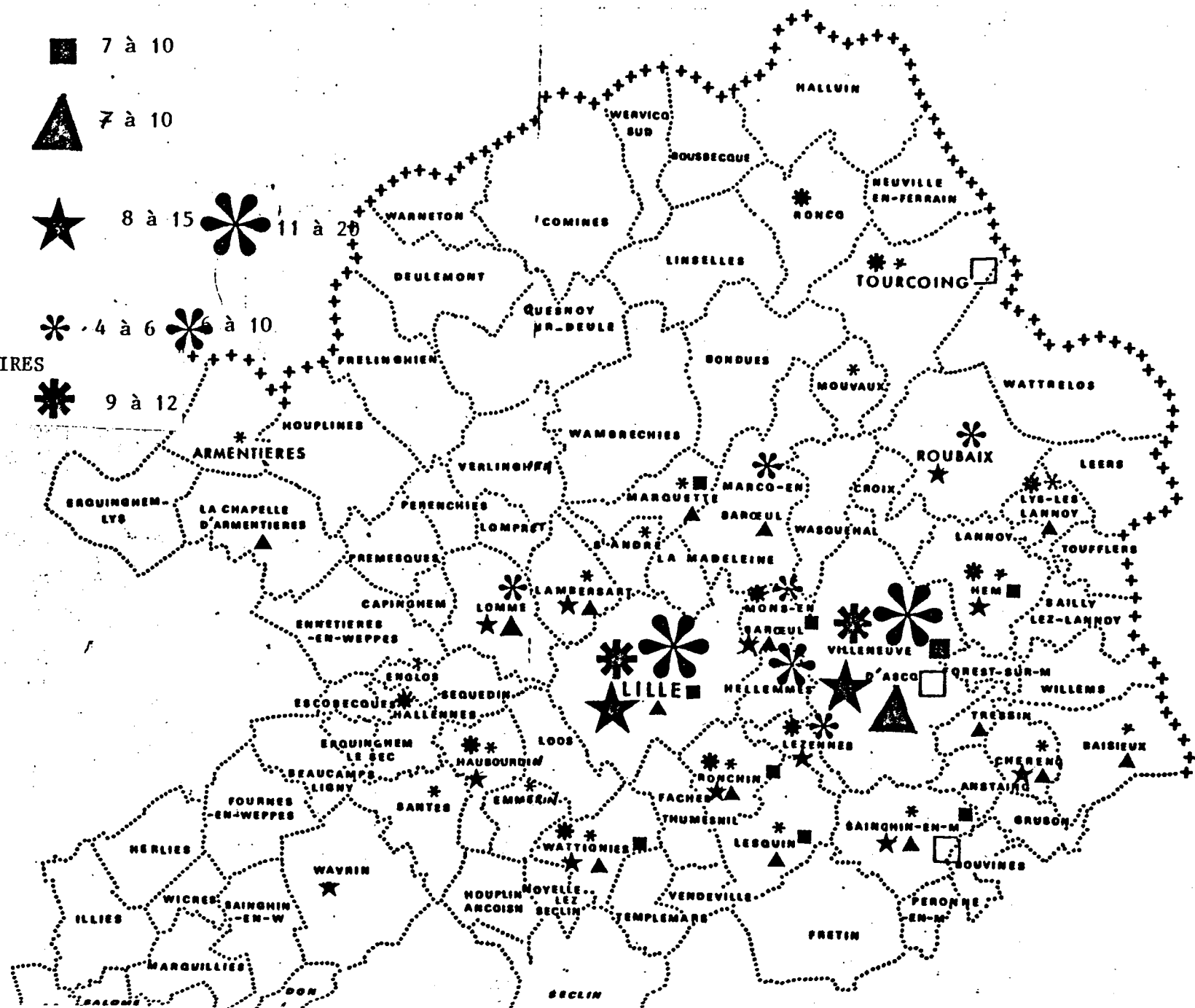
- ★ 1 à 3 ★ 4 à 6 ★ 8 à 15 * 11 à 20

CONTRACTUELS

- * 1 * 2 à 3 * 4 à 6 * 6 à 10

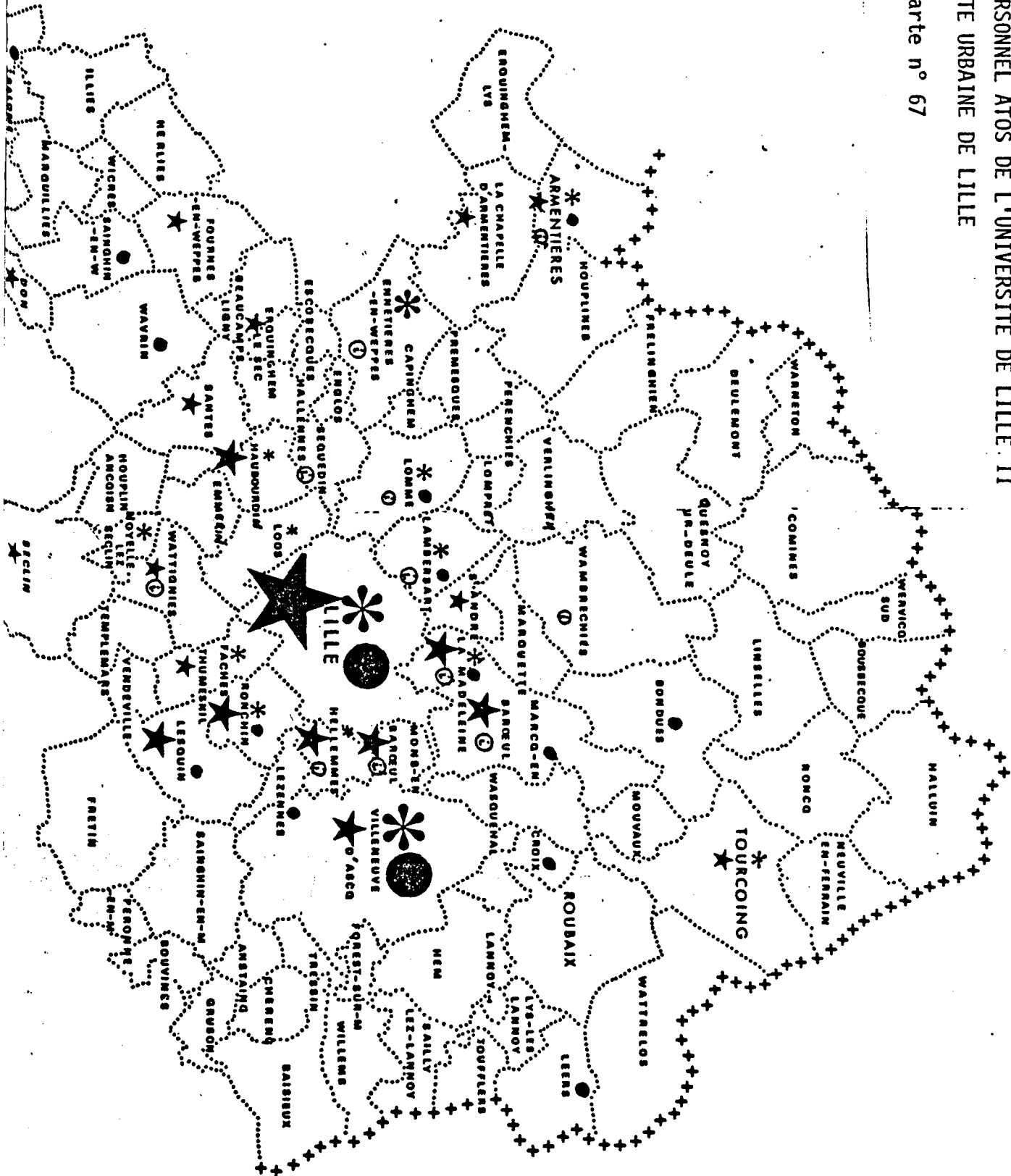
TECHNICIENS TITULAIRES

- * 1 à 3 * 9 à 12




RESIDENCES DU PERSONNEL ATOS DE L'UNIVERSITE DE LILLE II
DANS LA COMMUNAUTE URBAINE DE LILLE

Légende : voir carte n° 67



RESIDENCES DU PERSONNEL DE LA UVHC



Échelle 0 1 2 kms

Source : (13)

• Abscon

* ▲ ■ Denain

★ ◻ Wallers

▲ Hornaing

* Hergnies

* ◻ St-Amand

Raismes *

* ** Anzin

* ◻ Quarouble

* ◻ ■ VALENCIENNES

* ◻ ■ St-Saulve

Marly

* ◻ ■ Saultain

Trith

AULNOY

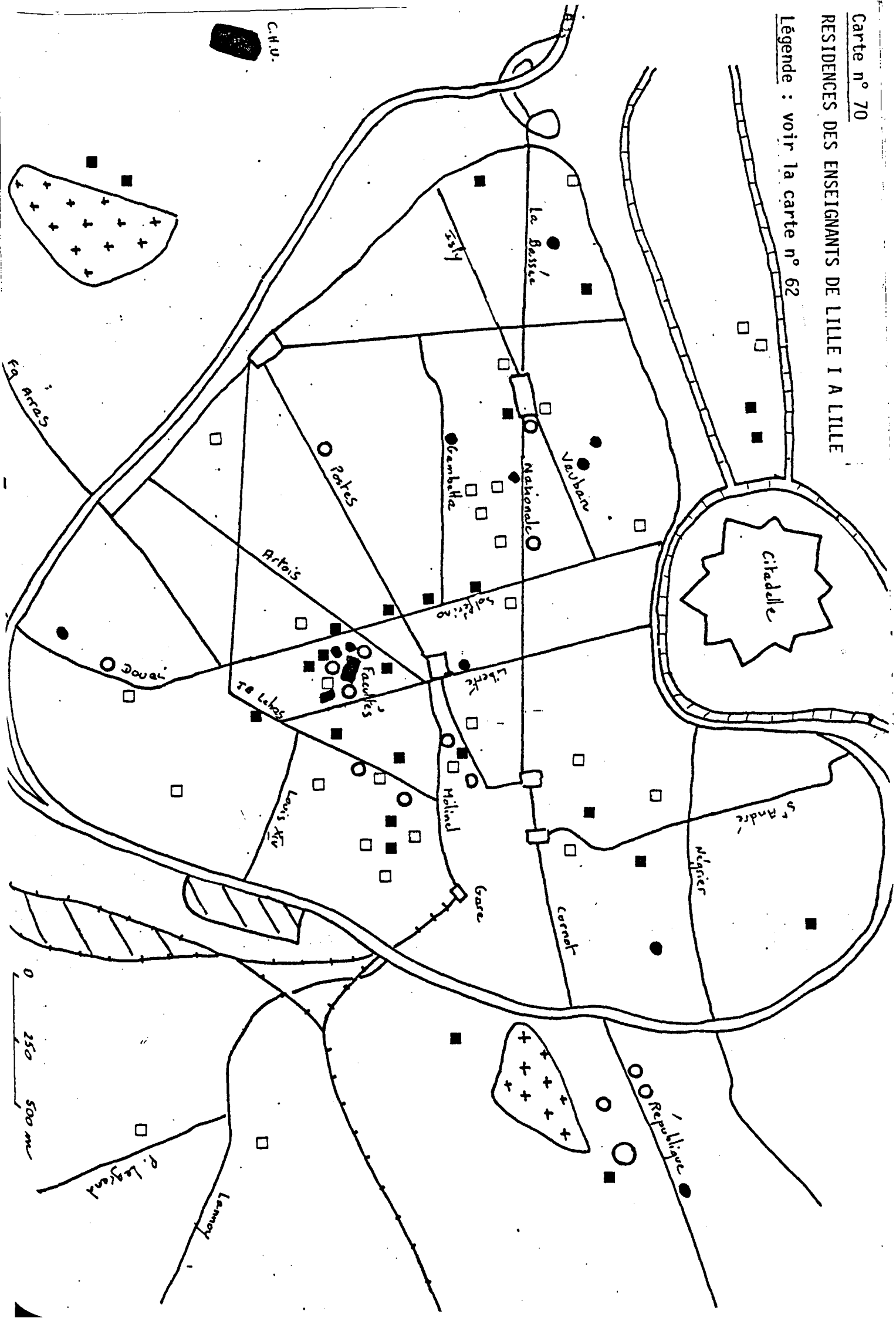
◻ Jenlain

* ◻ ★ Escaupont

Quiévrain

RESIDENCES DES ENSEIGNANTS DE LILLE I A LILLE

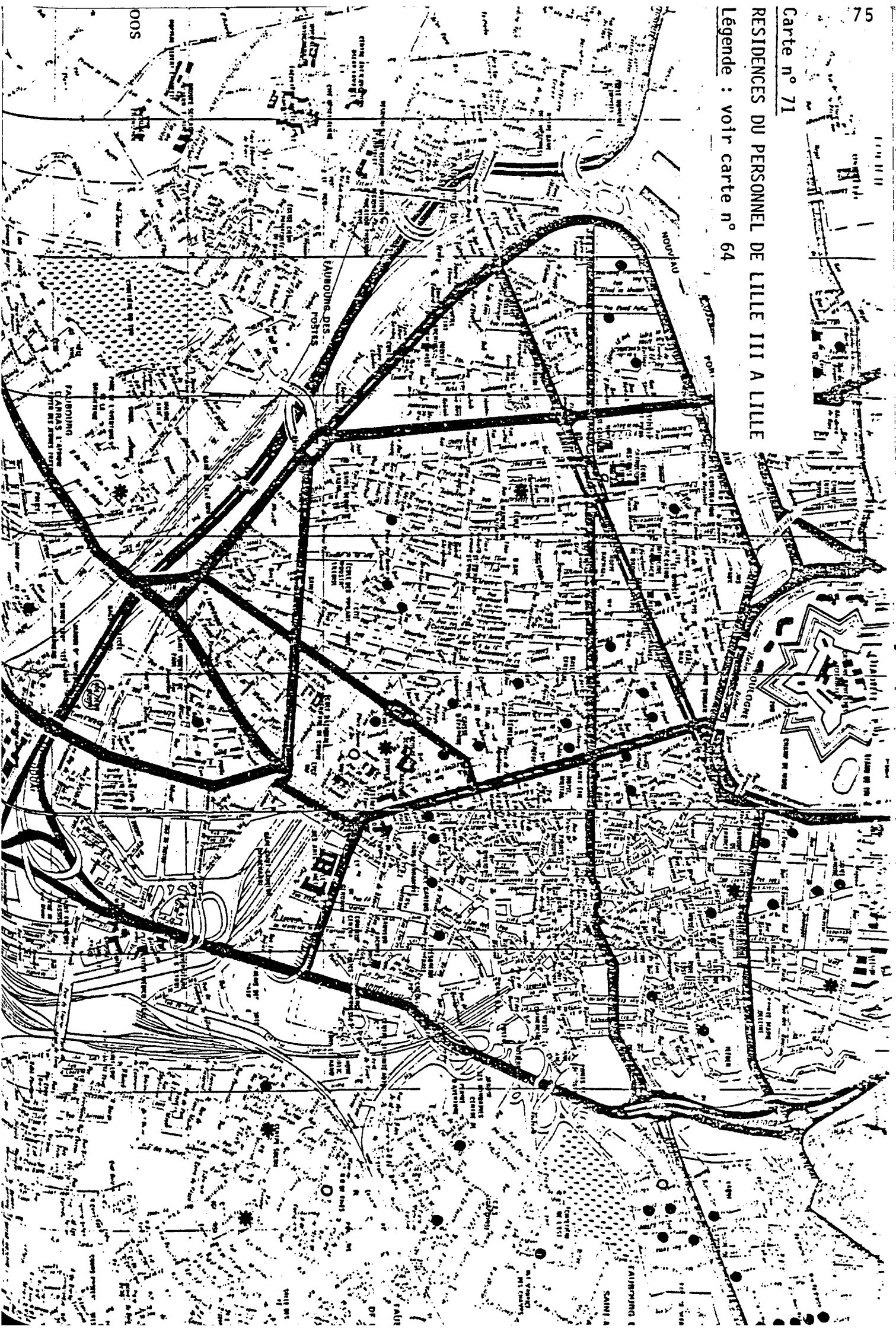
Légende : voir la carte n° 62



Carte n° 71

RESIDENCES DU PERSONNEL DE LILLE III A LILLE

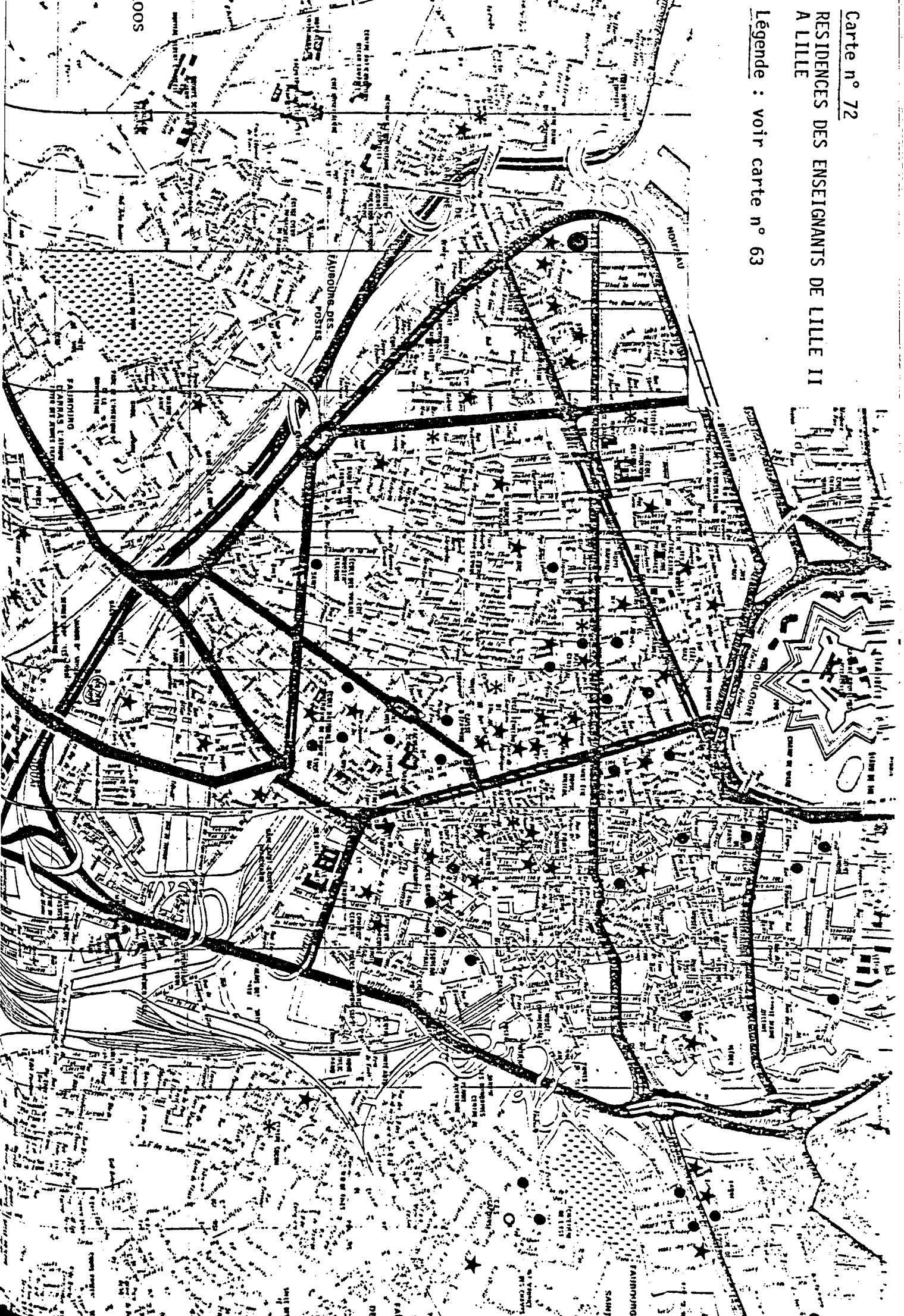
Légende : voir carte n° 64



Carte n° 72

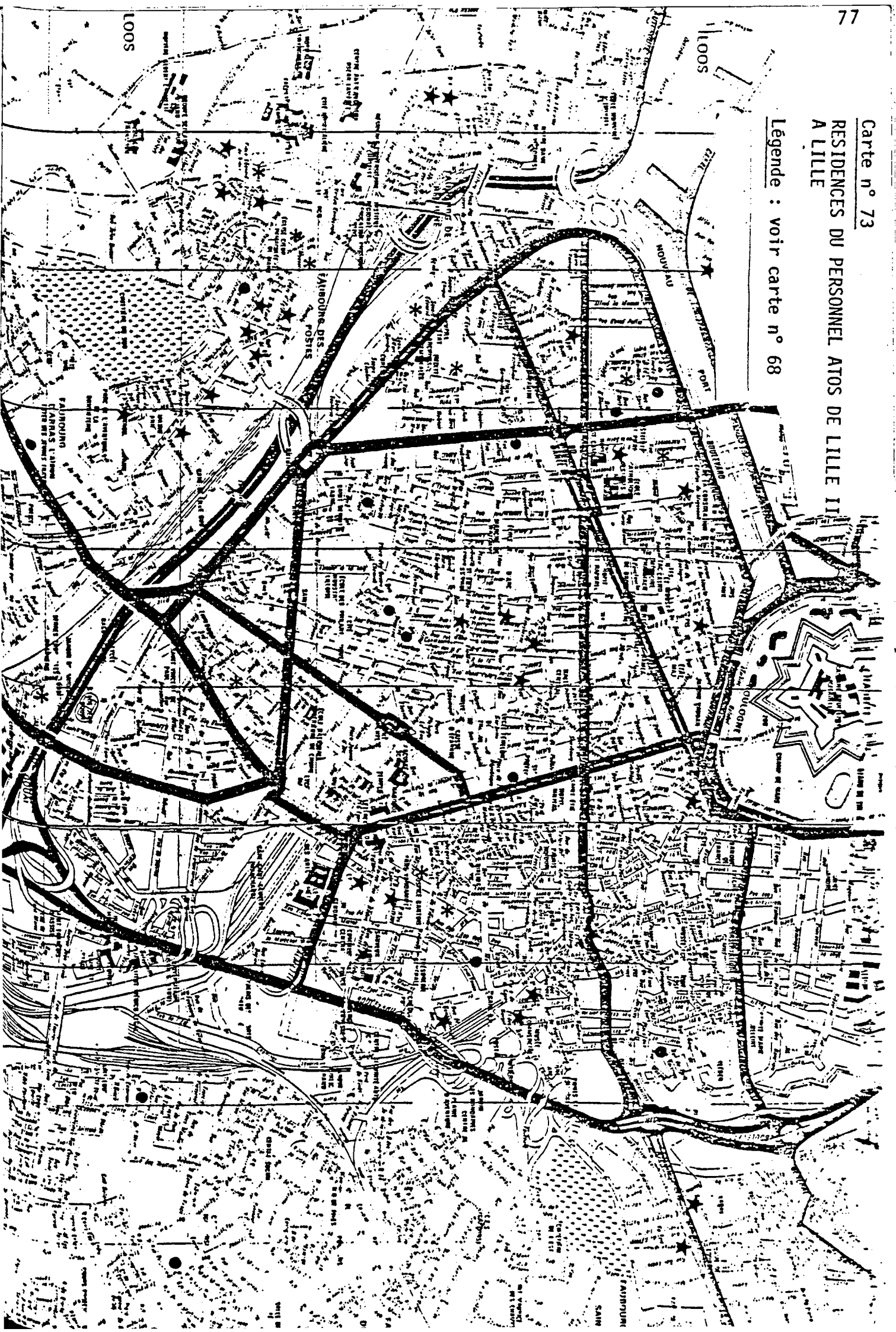
RESIDENCES DES ENSEIGNANTS DE LILLE II
A LILLE

Légende : voir carte n° 63



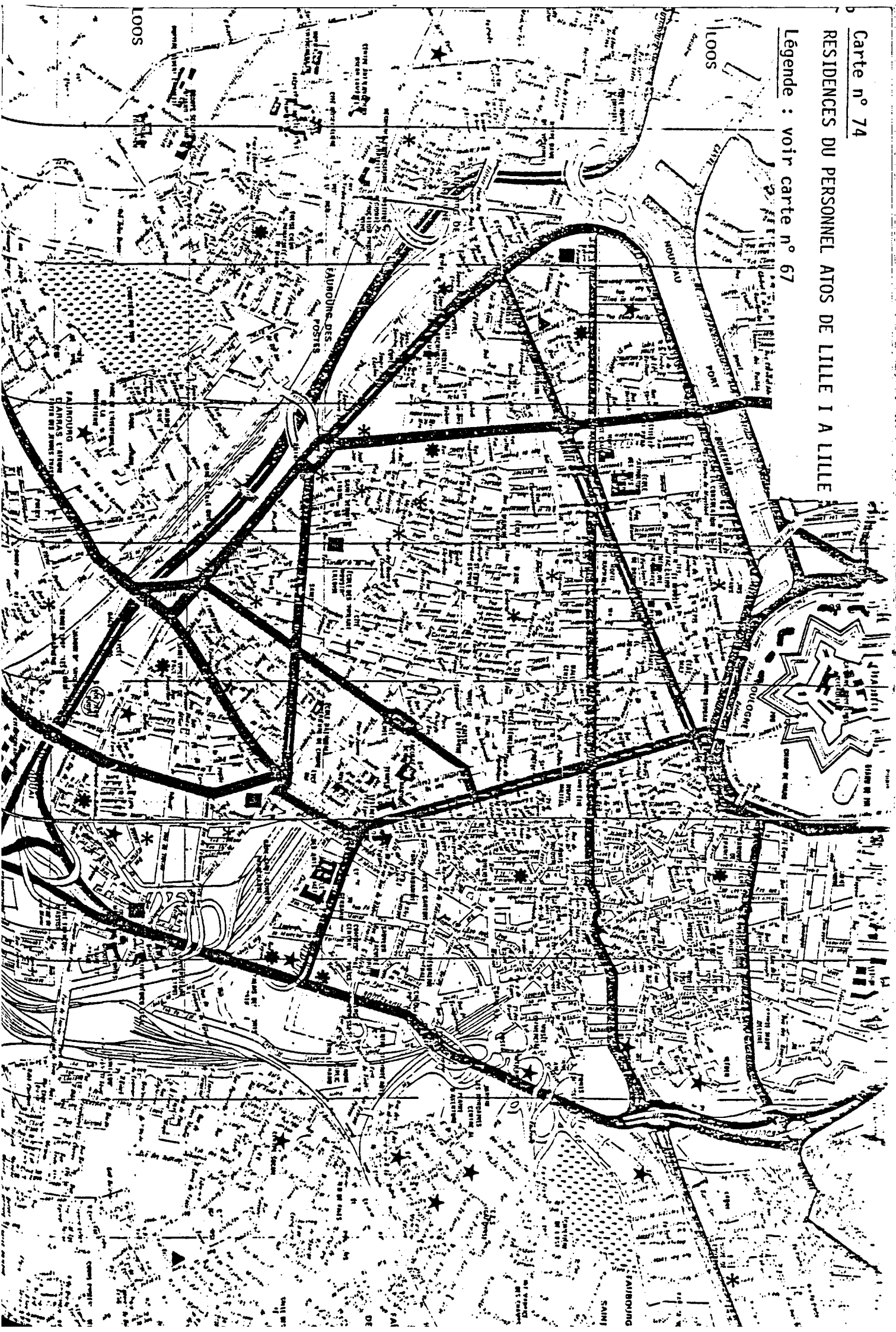
Carte n° 73
RESIDENCES DU PERSONNEL ATOS DE LILLE II
A LILLE

Légende : voir carte n° 68



RESIDENCES DU PERSONNEL ATOS DE LILLE I A LILLE

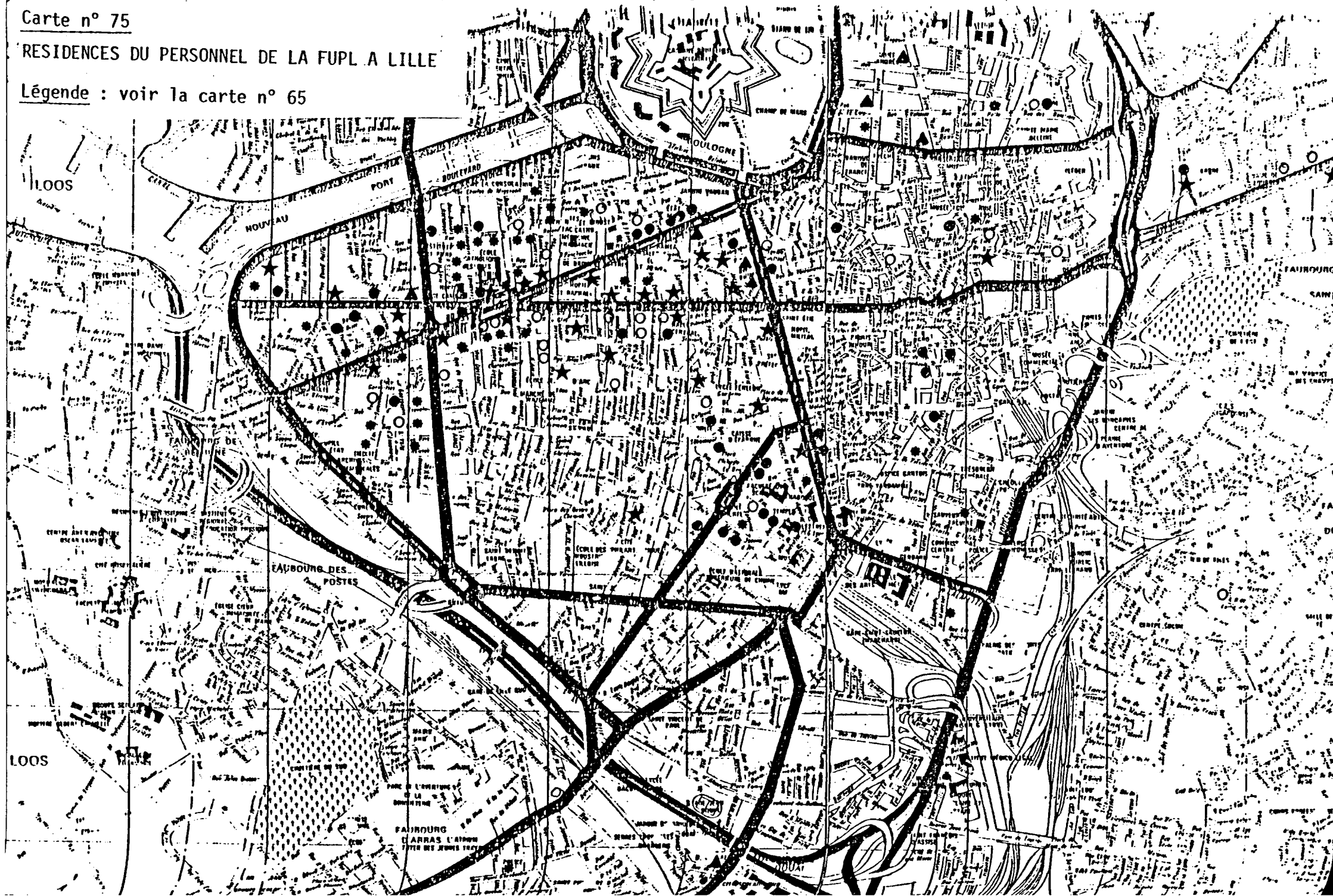
Légende : voir carte n° 67



Carte n° 75

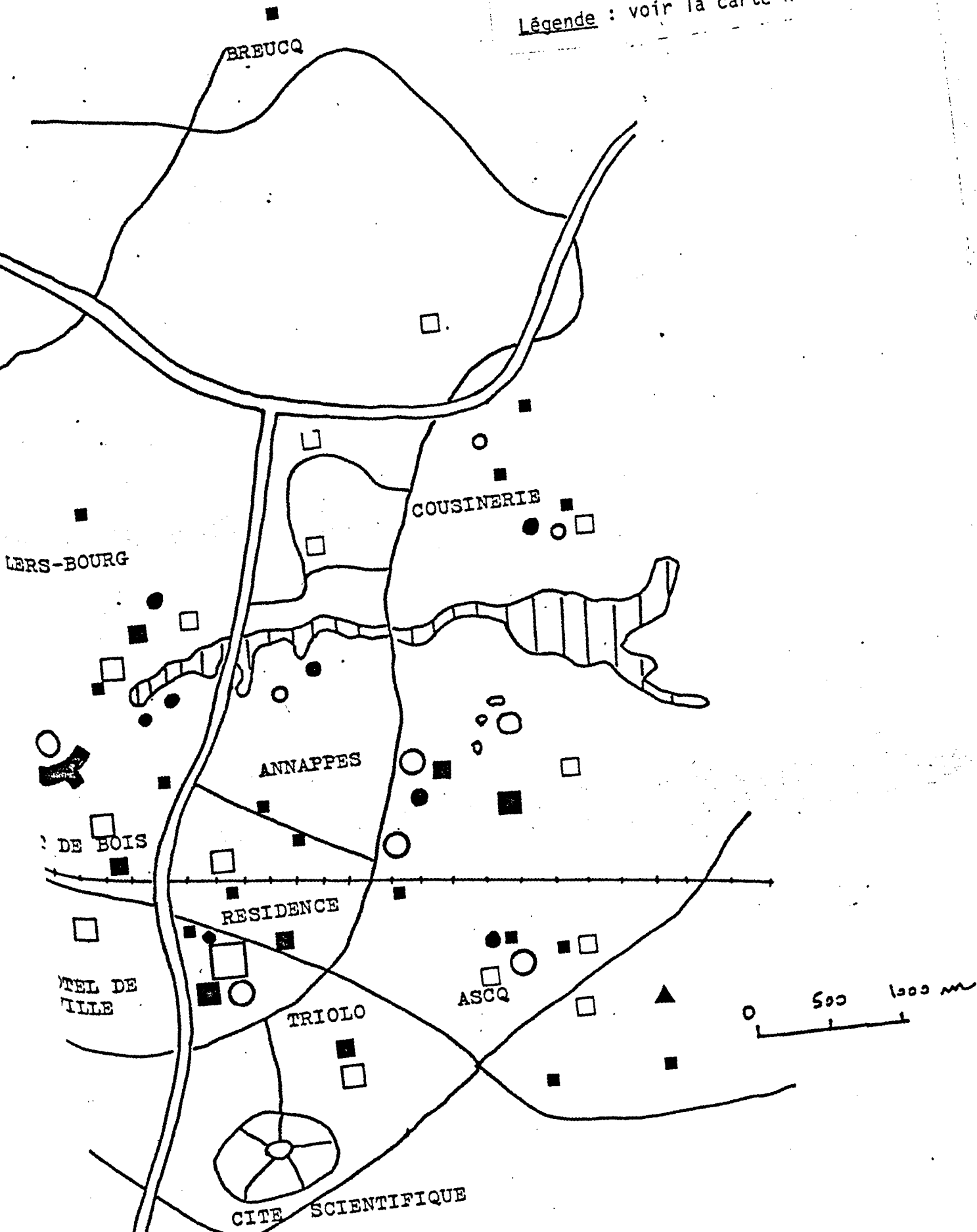
RESIDENCES DU PERSONNEL DE LA FUPL A LILLE

Légende : voir la carte n° 65



Carte n° 76
RESIDENCES DES ENSEIGNANTS DE L'UNIVERSITE DE LILLE I
A VILLENEUVE D'ASCQ

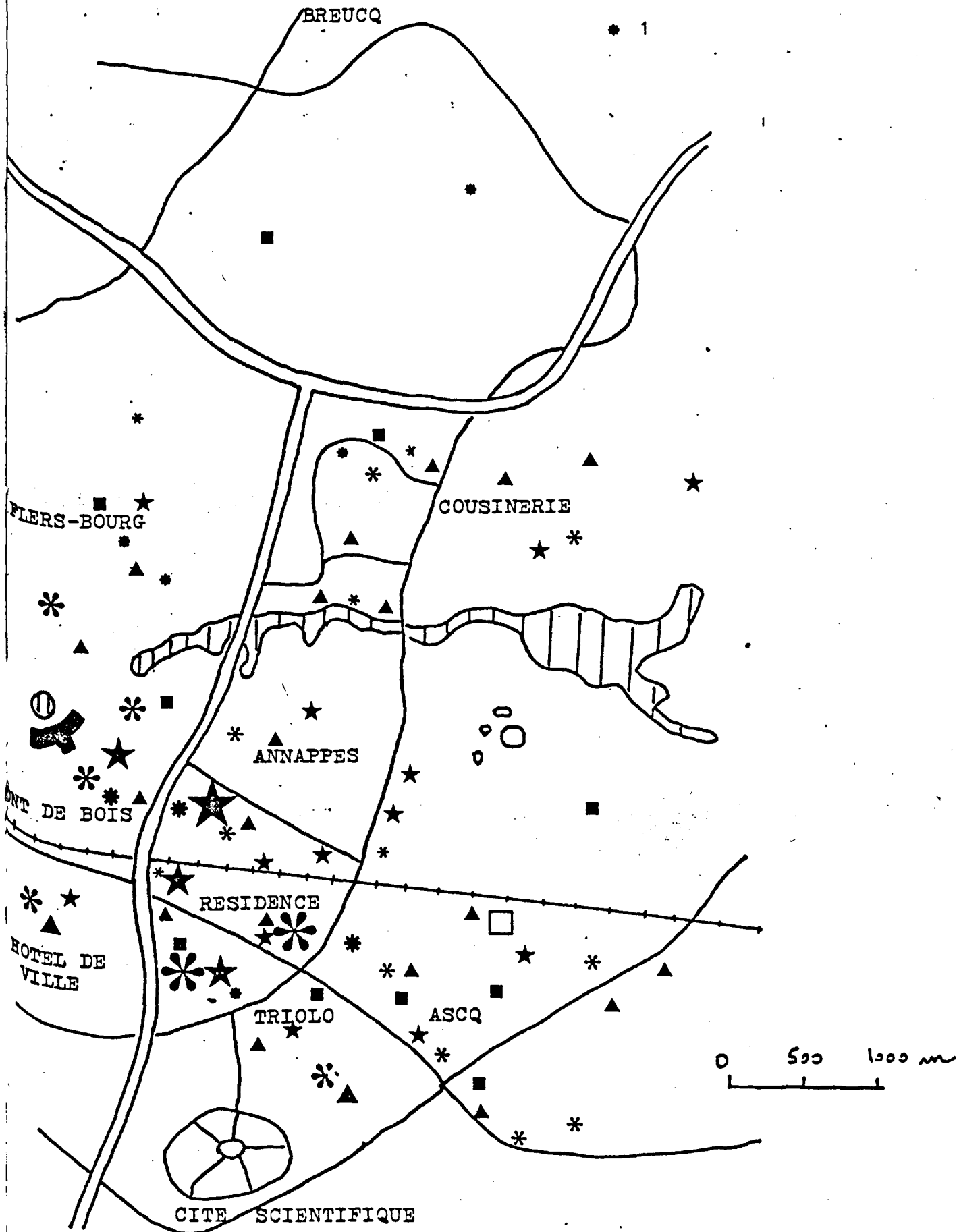
Légende : voir la carte n° 62



Carte n° 77

RESIDENCES DU PERSONNEL ATOS DE LILLE I A VILLENEUVE D'ASCQ

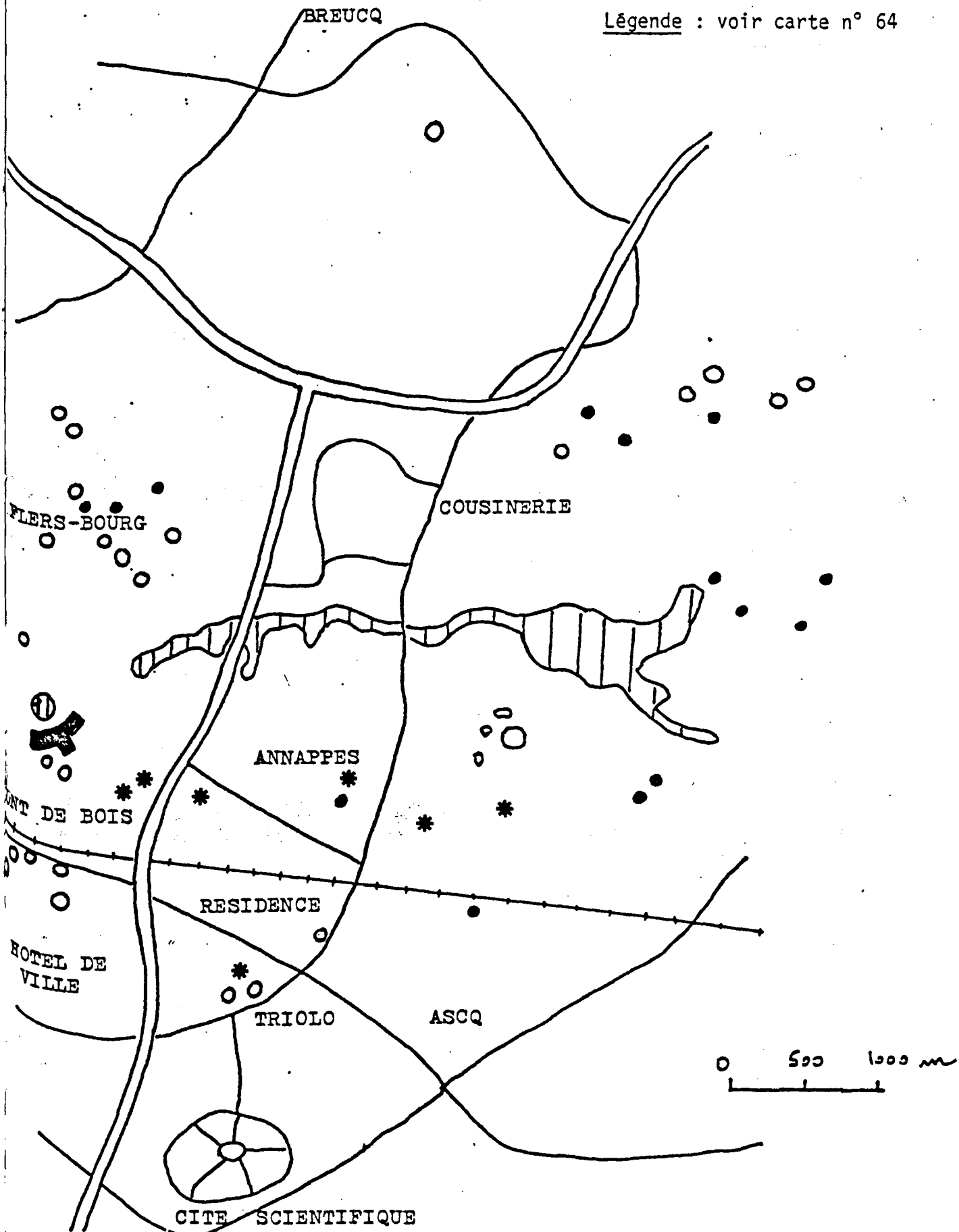
Légende : voir la carte n° 67 sauf



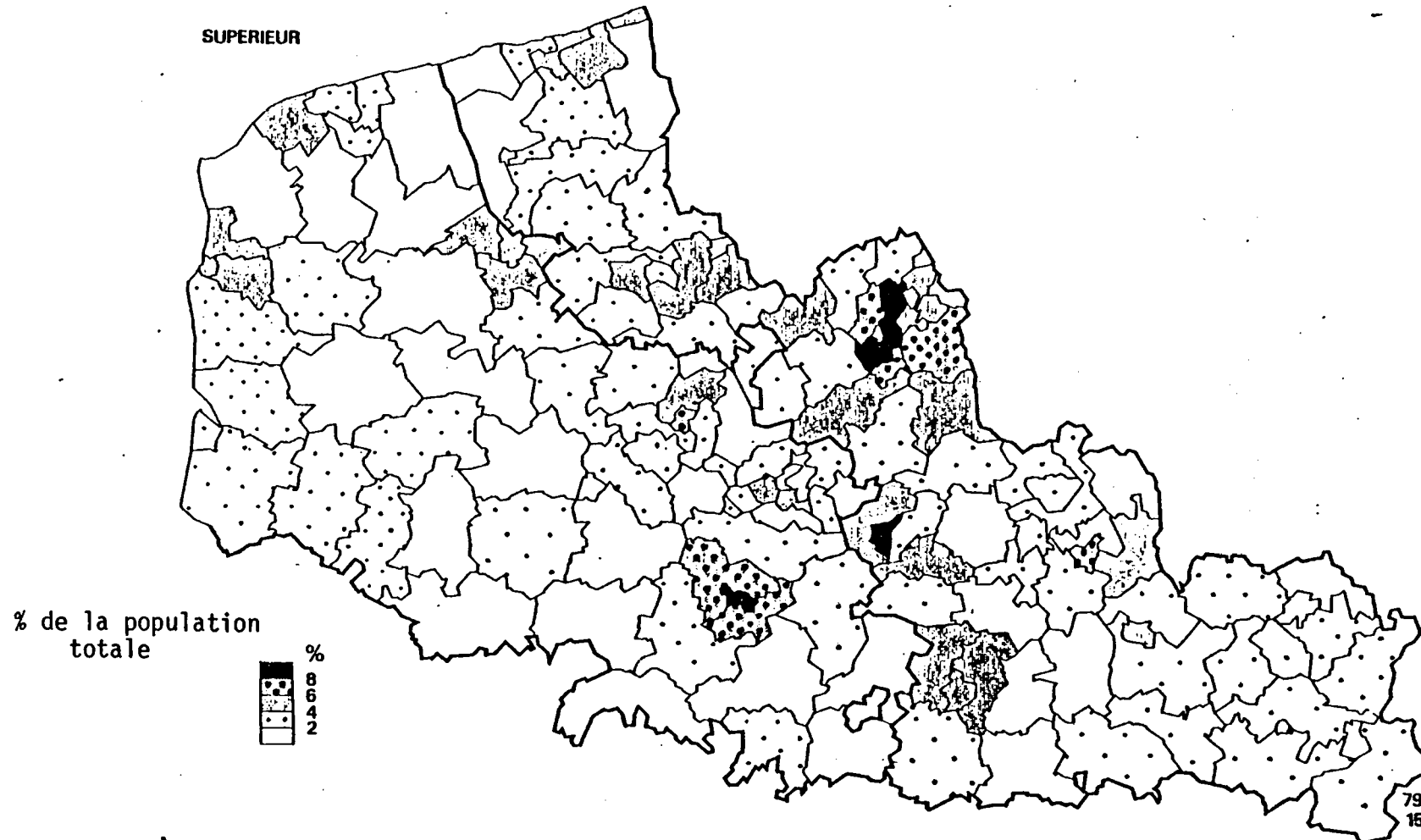
Carte n° 78

RESIDENCES DU PERSONNEL DE L'UNIVERSITE
DE LILLE III A VILLENEUVE D'ASCQ

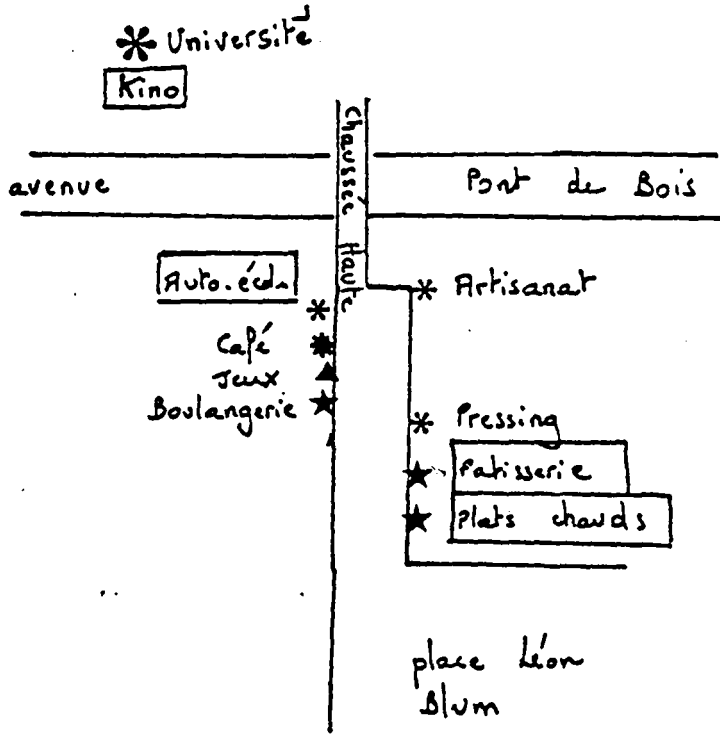
Légende : voir carte n° 64



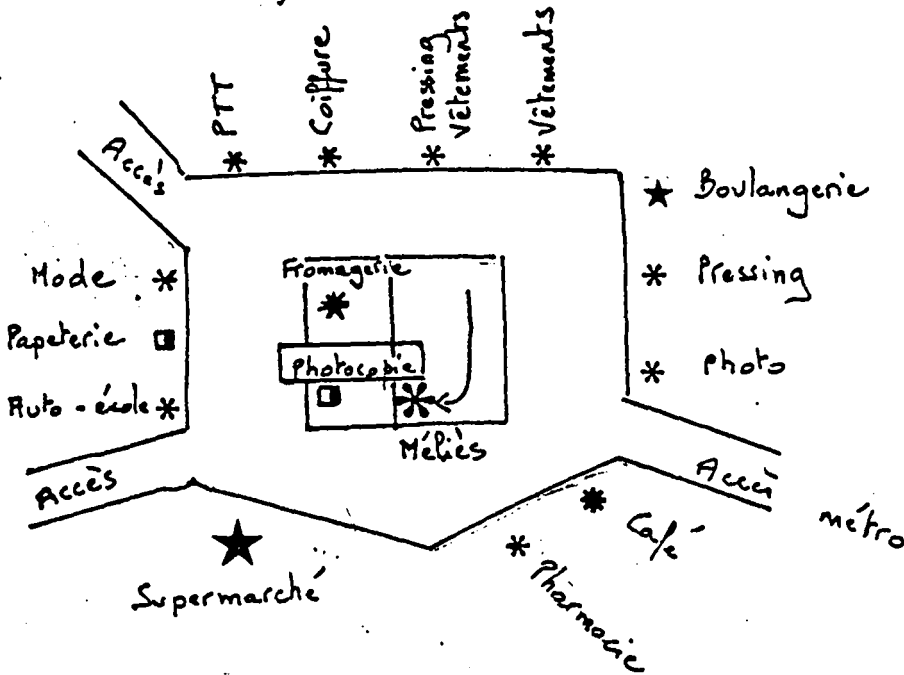
Carte n° 79 : REPARTITION DES DIPLOMES DE L'ENSEIGNEMENT SUPERIEUR, PAR CANTON
DANS L'ACADEMIE DE LILLE, EN 1979



Source : Atlas Régional Nord-Pas-de-Calais n° 2



Plan 80a
PRINCIPAUX COMMERCES ET
SERVICES A PROXIMITE
DE LILLE III .



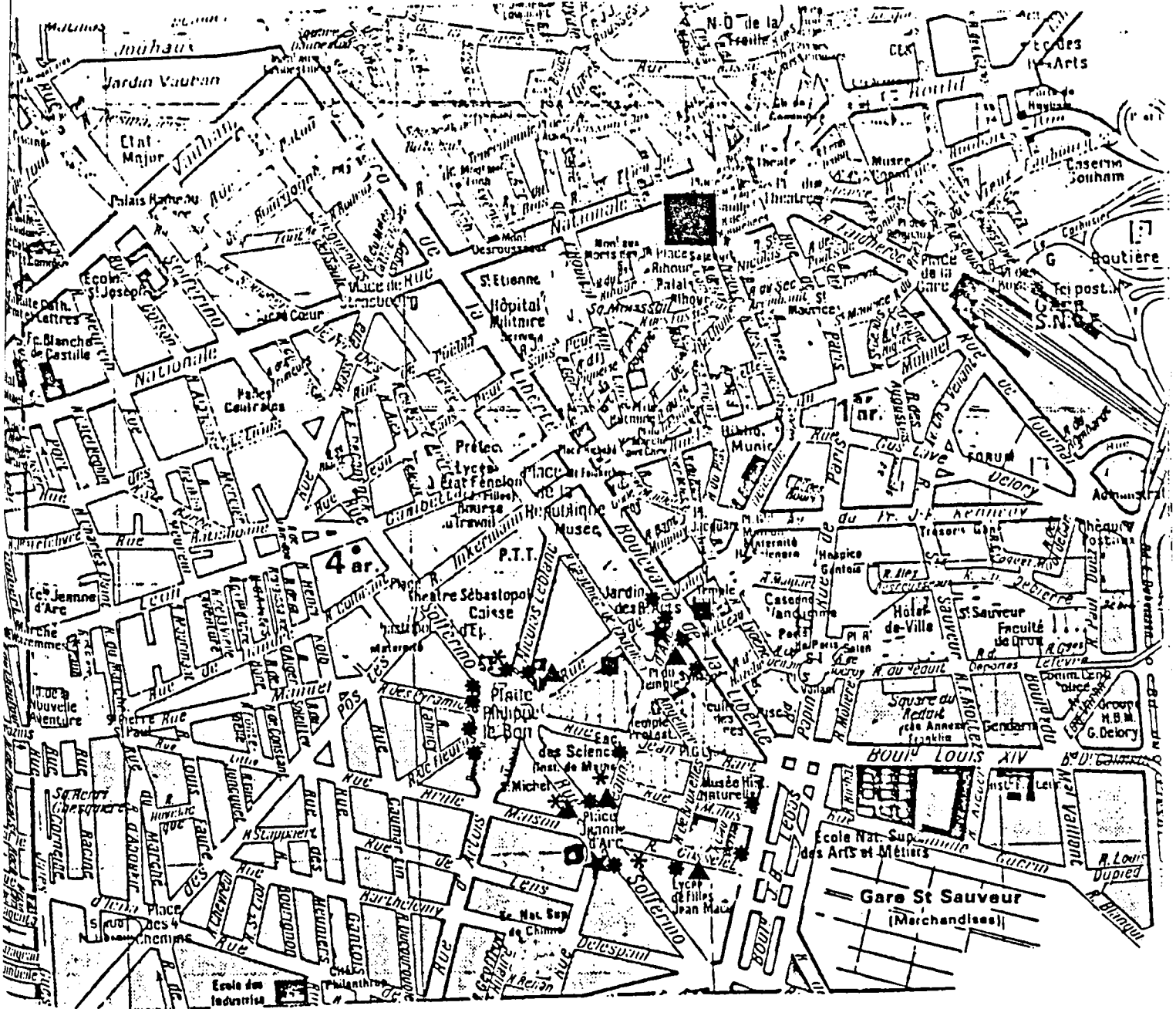
Plan 80b
PRINCIPAUX COMMERCES ET
SERVICES AU CENTRE
COMMERCIAL DU TRIOLO

- * café
- ★ alimentation ★ libre-service
- librairie □ maison de la presse
- ▲ loisirs photocopie
- * autre service
- * cinéma d'art et d'essai

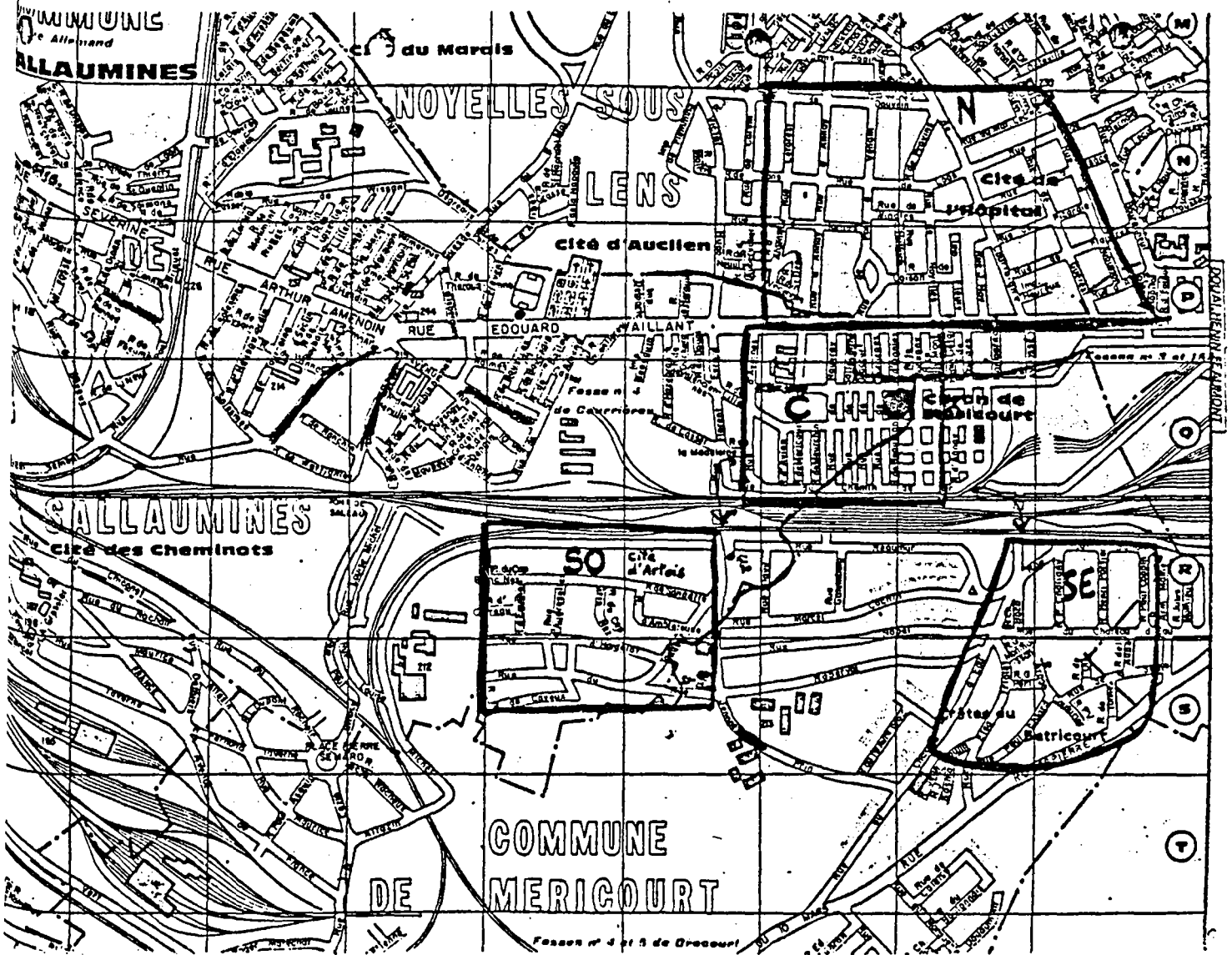
Plan 80c

PRINCIPAUX COMMERCES ET SERVICES DANS LE QUARTIER
DES FACULTES A LILLE

Légende : voir plans 80 a. b



||| bâtiment universitaire



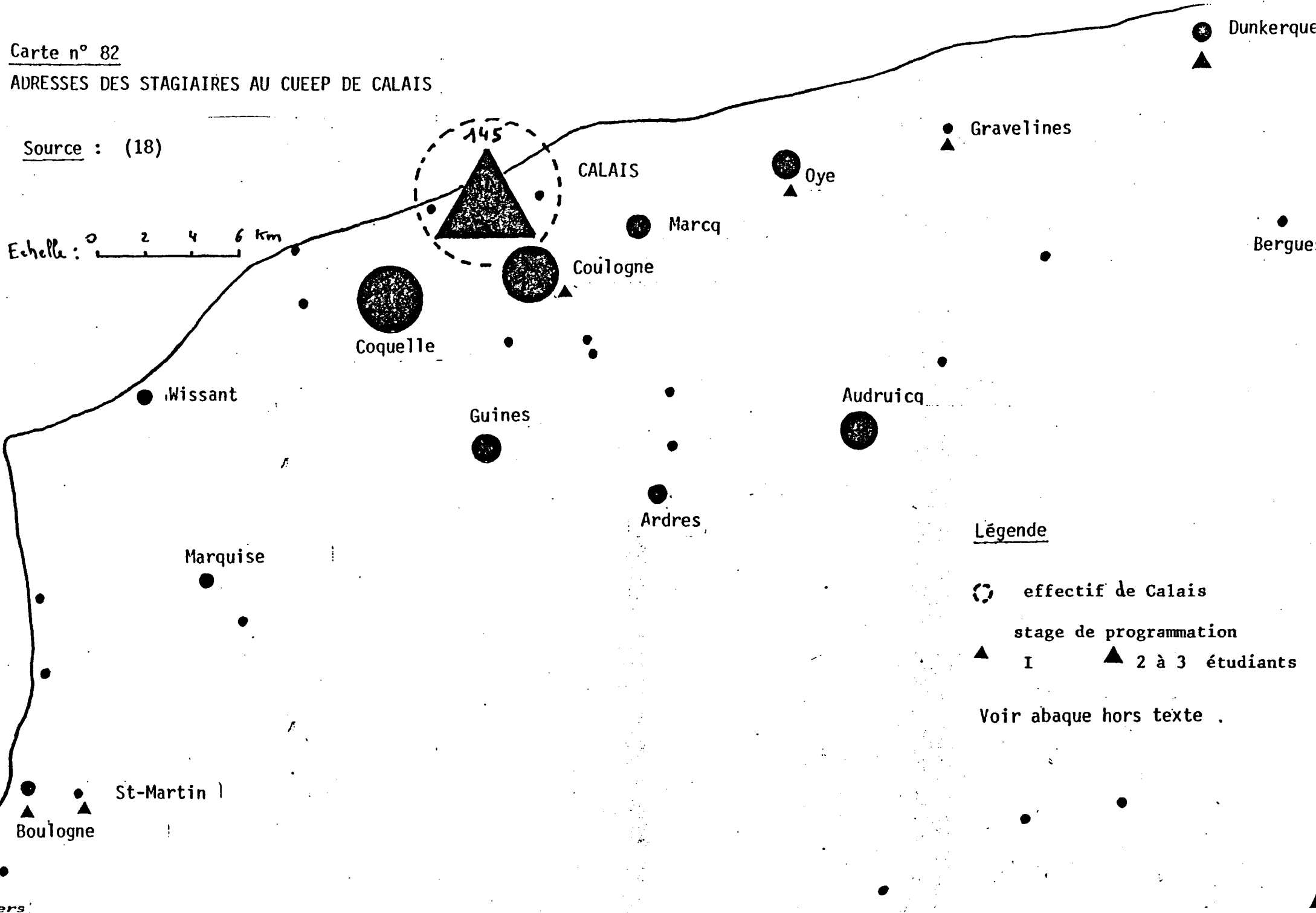

Plan 81

IMPLANTATION DU CENTRE DE FORMATION EN COUPE ET COUTURE
DEPENDANT DU CUEEP DE SALLAUMINES

● Formation coupe et couture

Source : (226)

Source : (18)

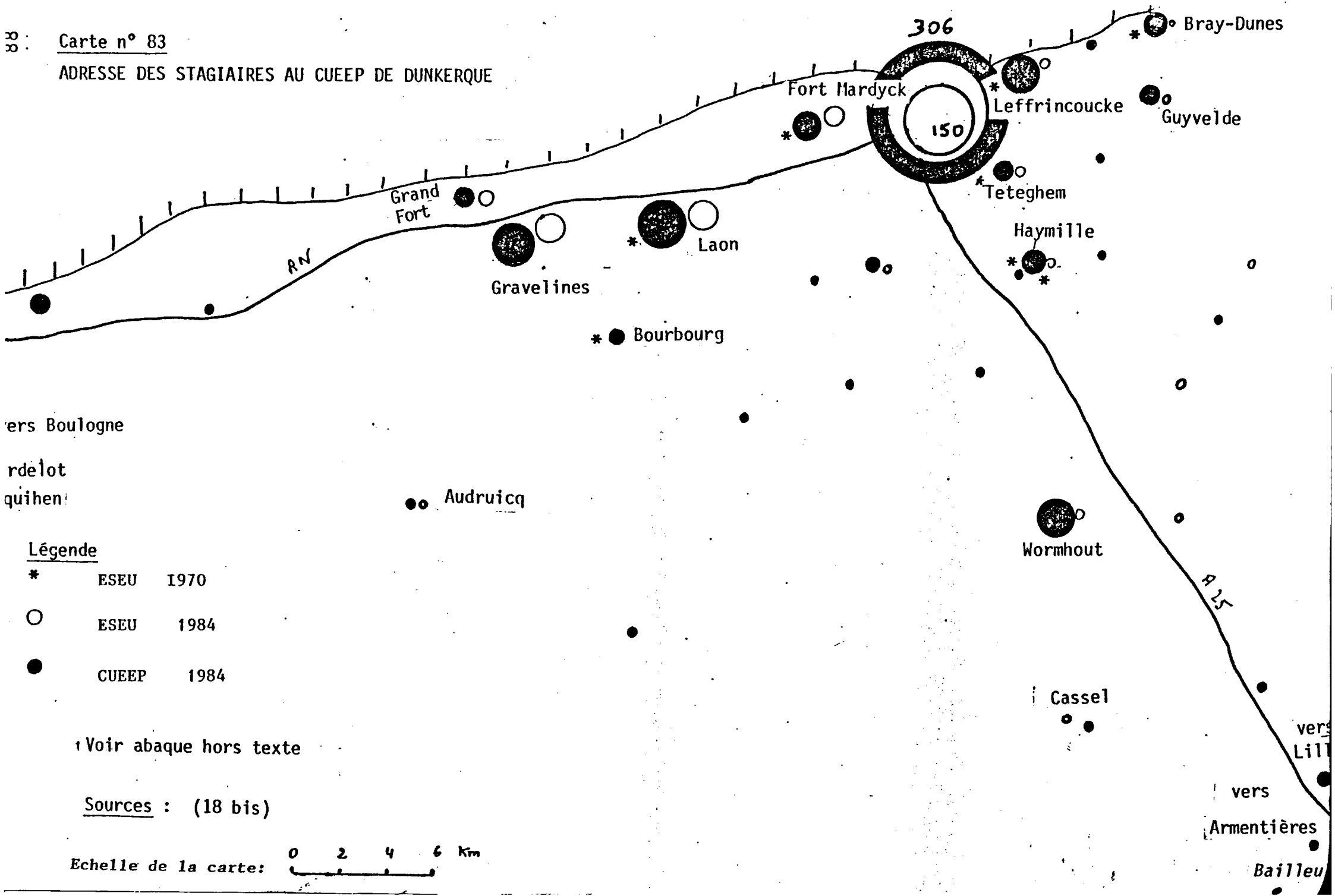


Légende

- ⊙ effectif de Calais
- stage de programmation
- ▲ I ▲ 2 à 3 étudiants

Voir abaque hors texte .

ADRESSE DES STAGIAIRES AU CUEEP DE DUNKERQUE



ers Boulogne

rdelot

quihen

Légende

- * ESEU 1970
- ESEU 1984
- CUEEP 1984

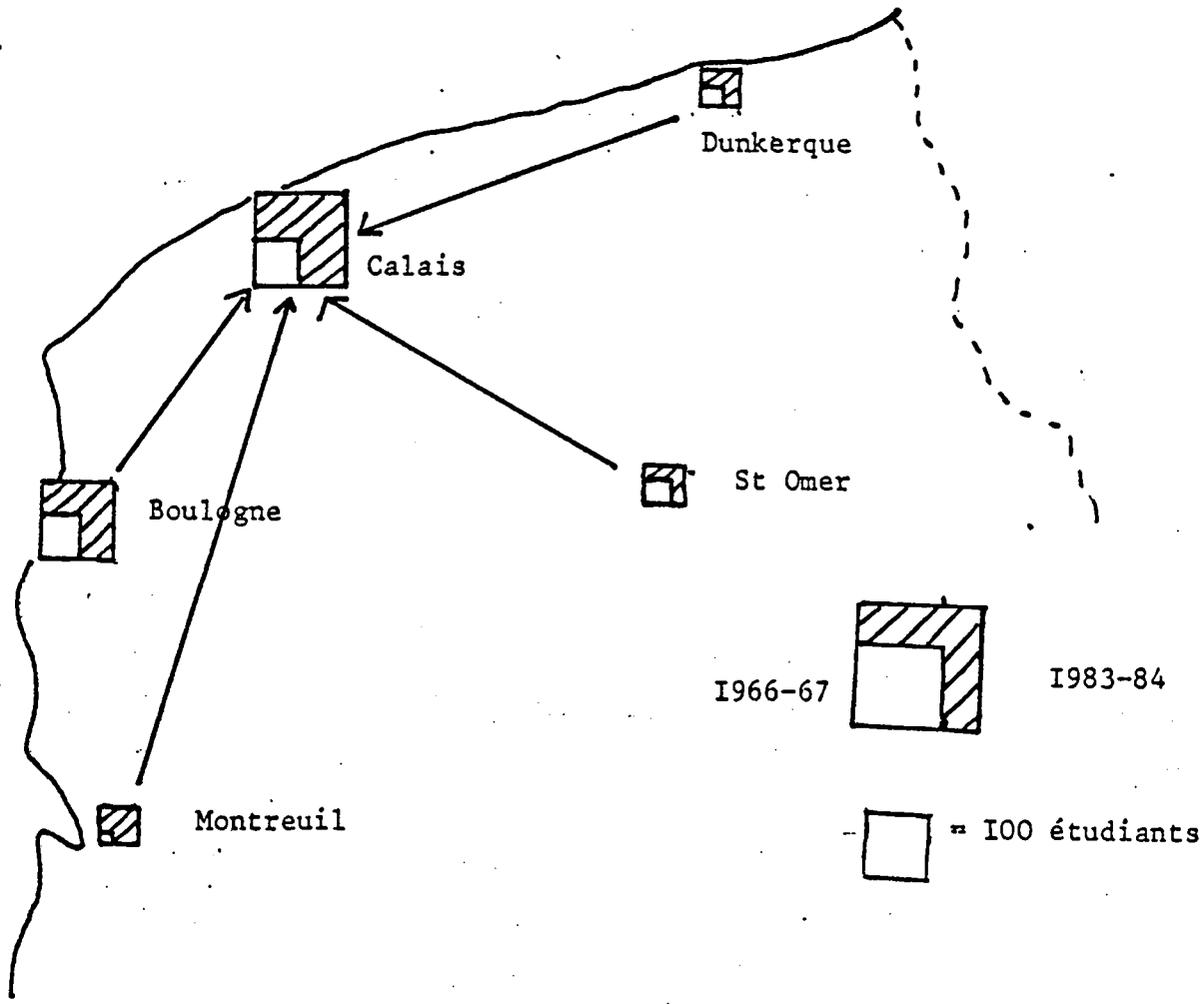
Voir abaque hors texte

Sources : (18 bis)

Echelle de la carte: 0 2 4 6 km

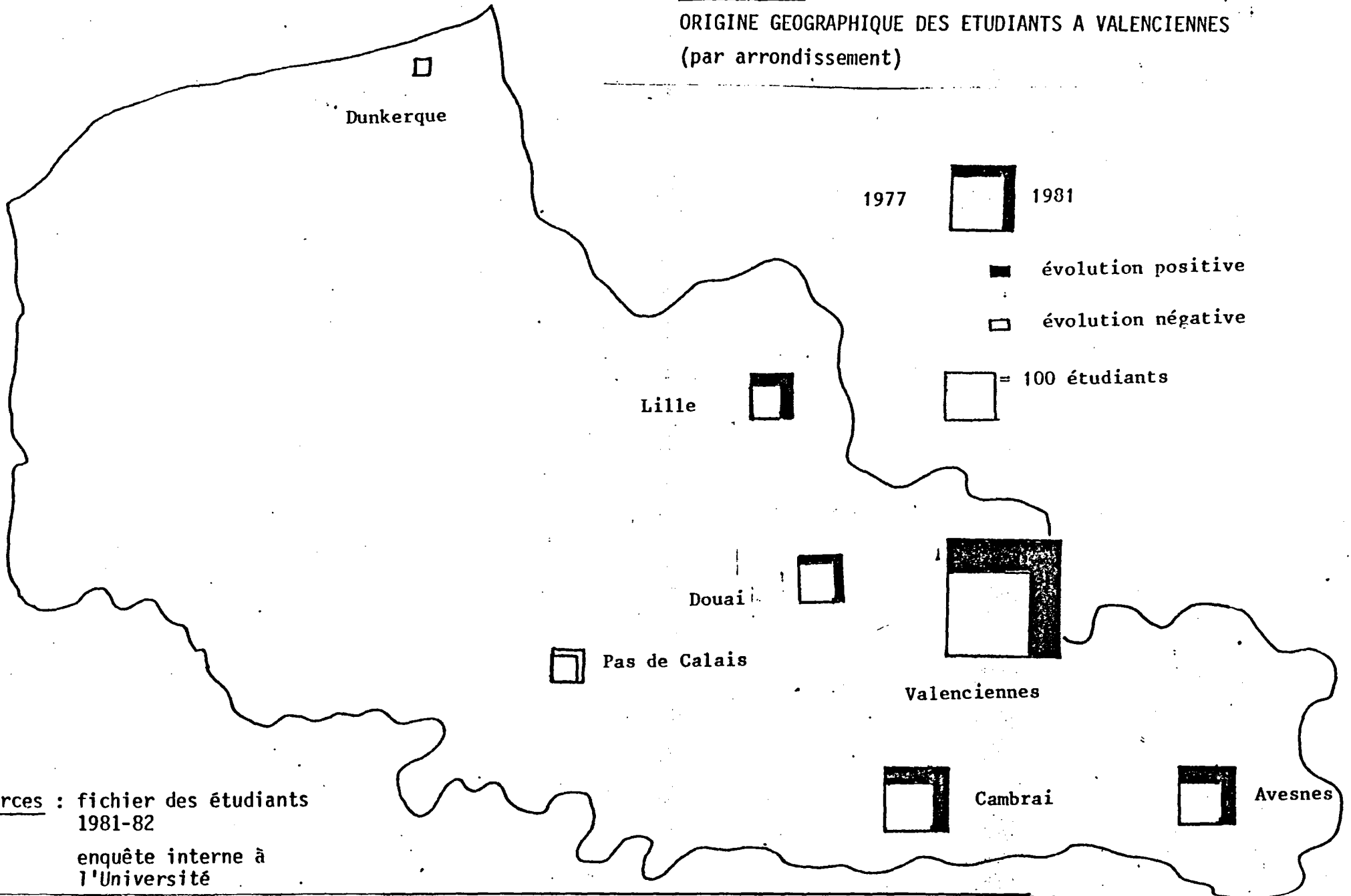
ORIGINE GEOGRAPHIQUE DES ETUDIANTS A L'UER DE CALAIS

Source (197)

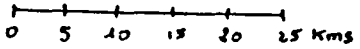


Carte n° 85

ORIGINE GEOGRAPHIQUE DES ETUDIANTS A VALENCIENNES
(par arrondissement)

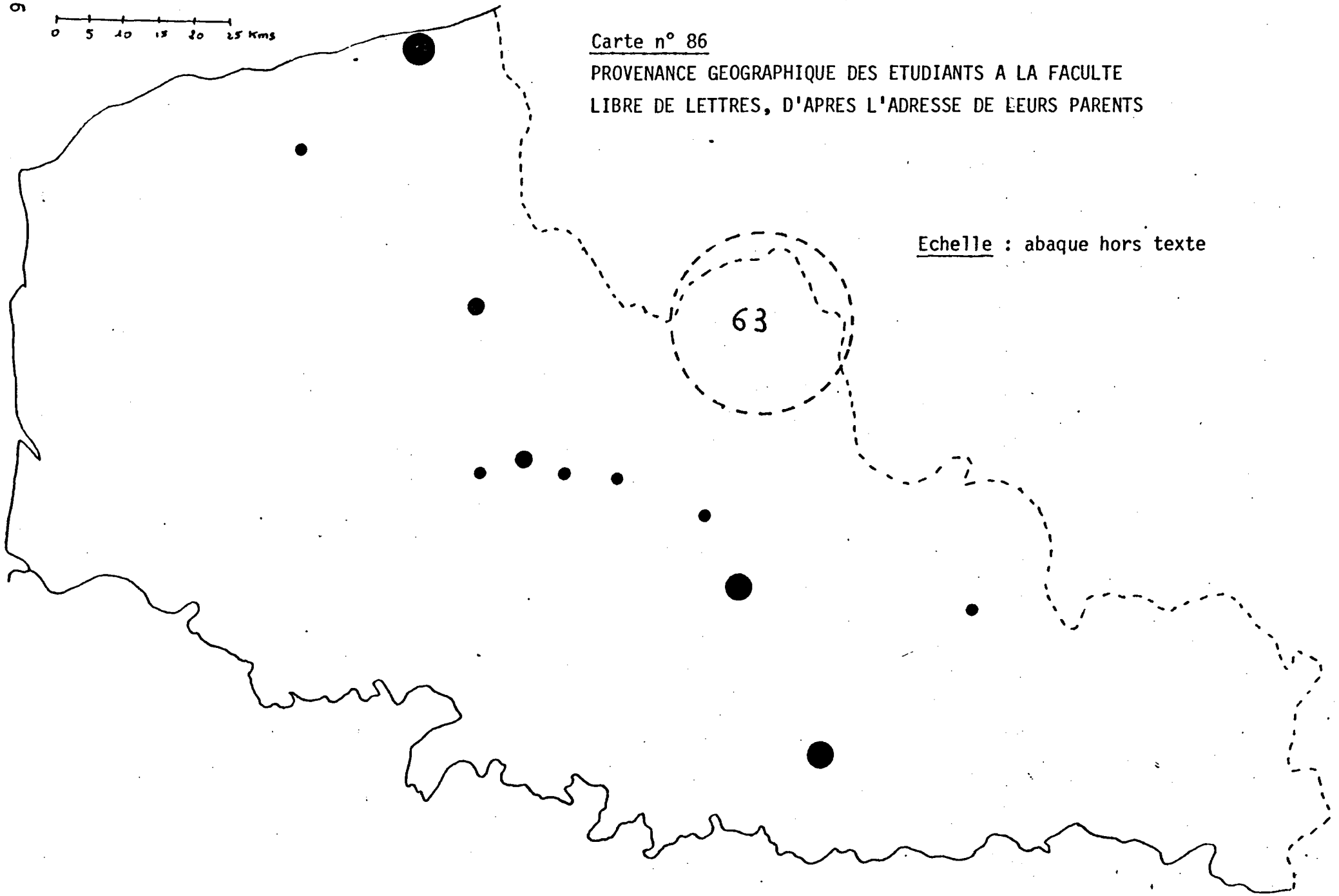


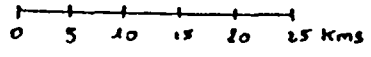
Sources : fichier des étudiants
1981-82
enquête interne à
l'Université



Carte n° 86
PROVENANCE GEOGRAPHIQUE DES ETUDIANTS A LA FACULTE
LIBRE DE LETTRES, D'APRES L'ADRESSE DE LEURS PARENTS

Echelle : abaque hors texte



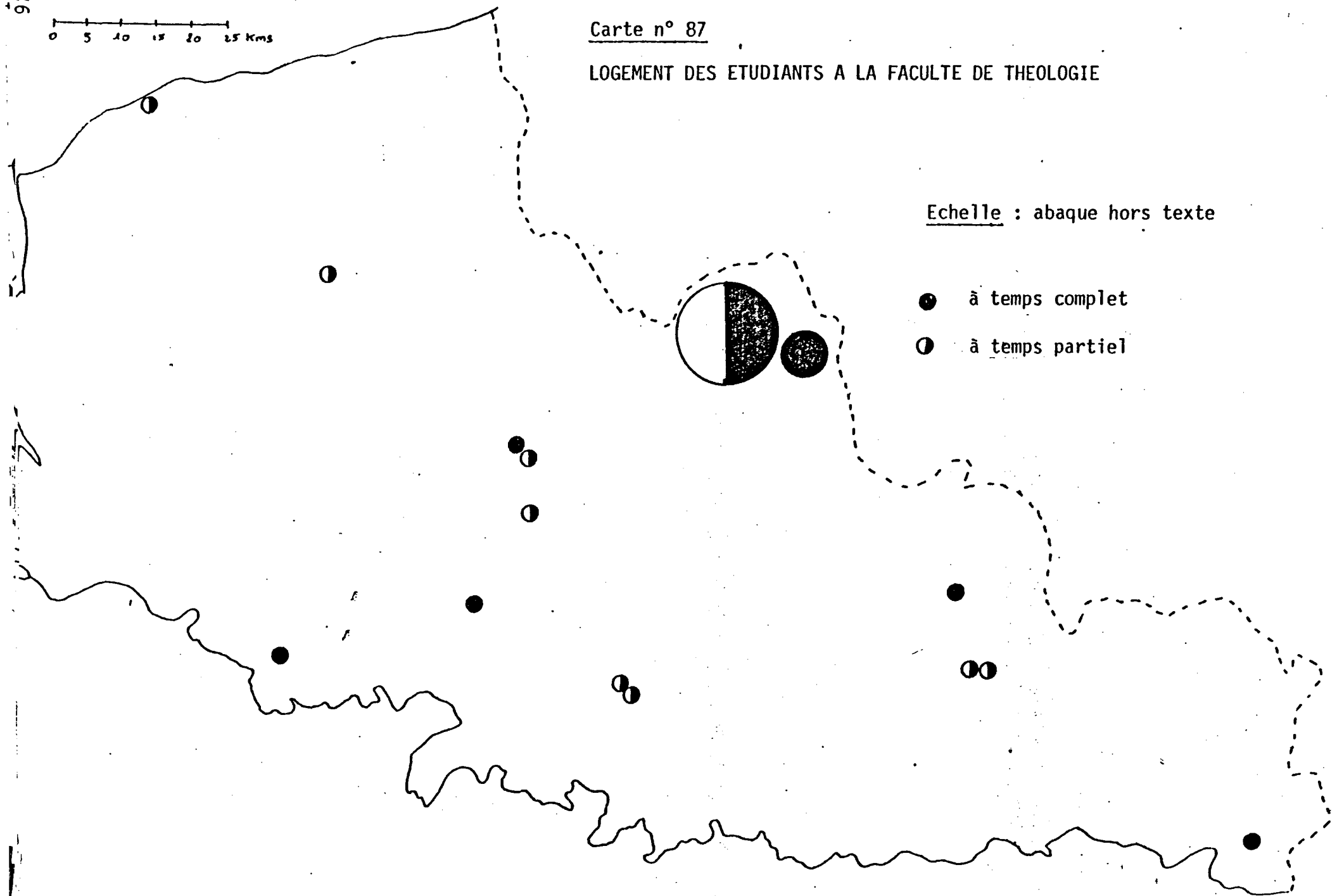


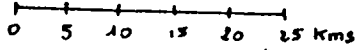
Carte n° 87

LOGEMENT DES ETUDIANTS A LA FACULTE DE THEOLOGIE

Echelle : abaque hors texte

- à temps complet
- à temps partiel

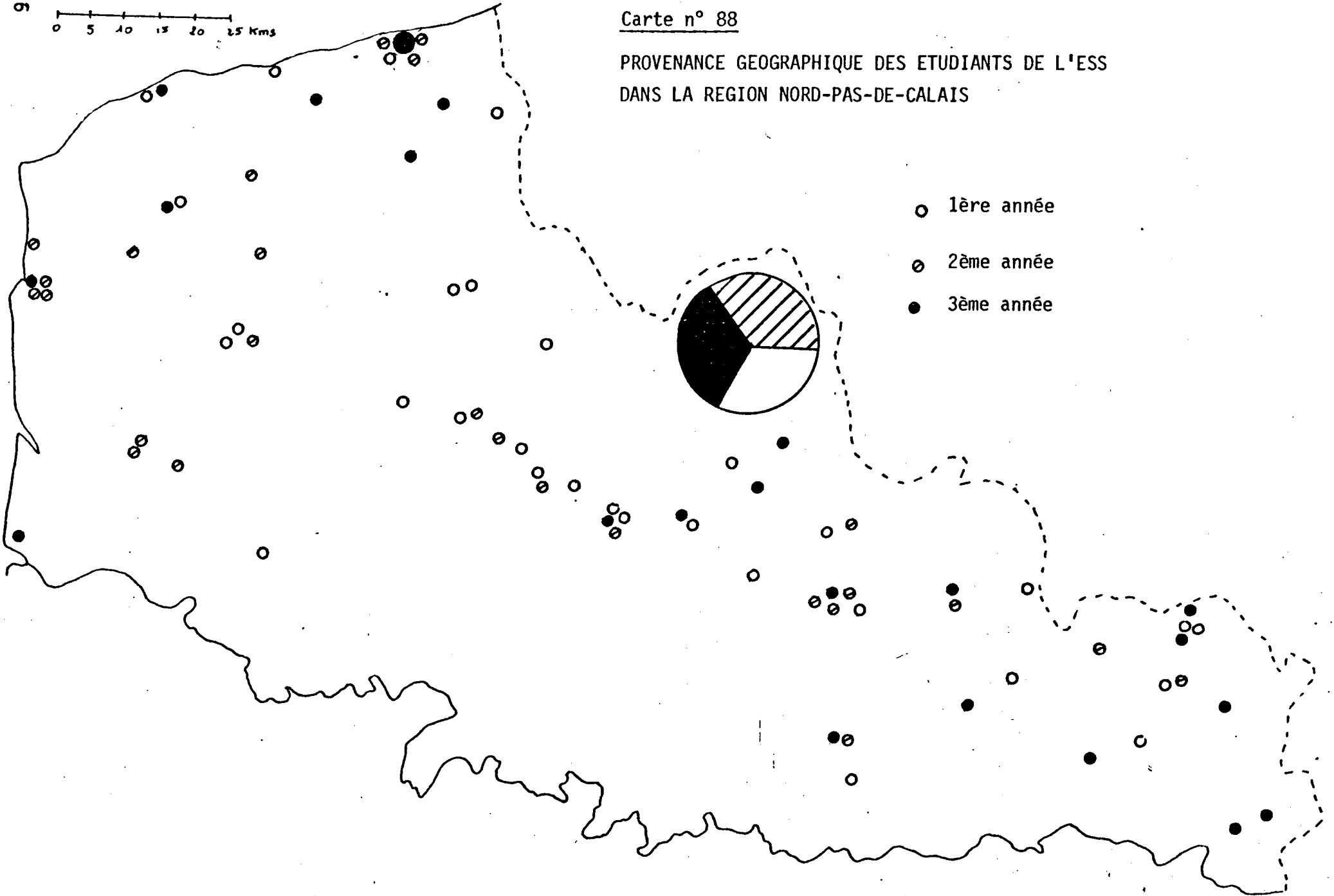




Carte n° 88

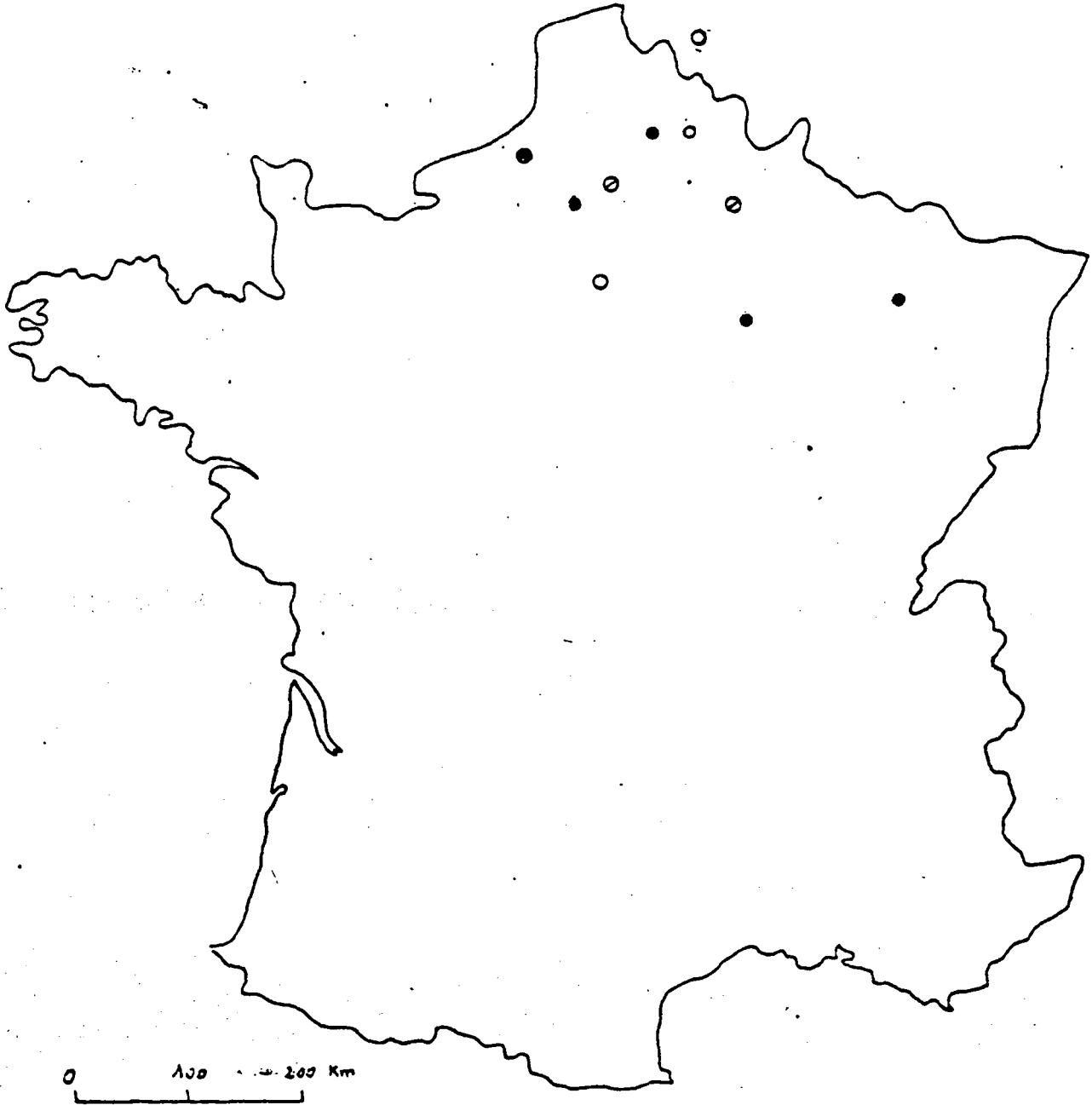
PROVENANCE GEOGRAPHIQUE DES ETUDIANTS DE L'ESS
DANS LA REGION NORD-PAS-DE-CALAIS

- 1ère année
- ◉ 2ème année
- 3ème année



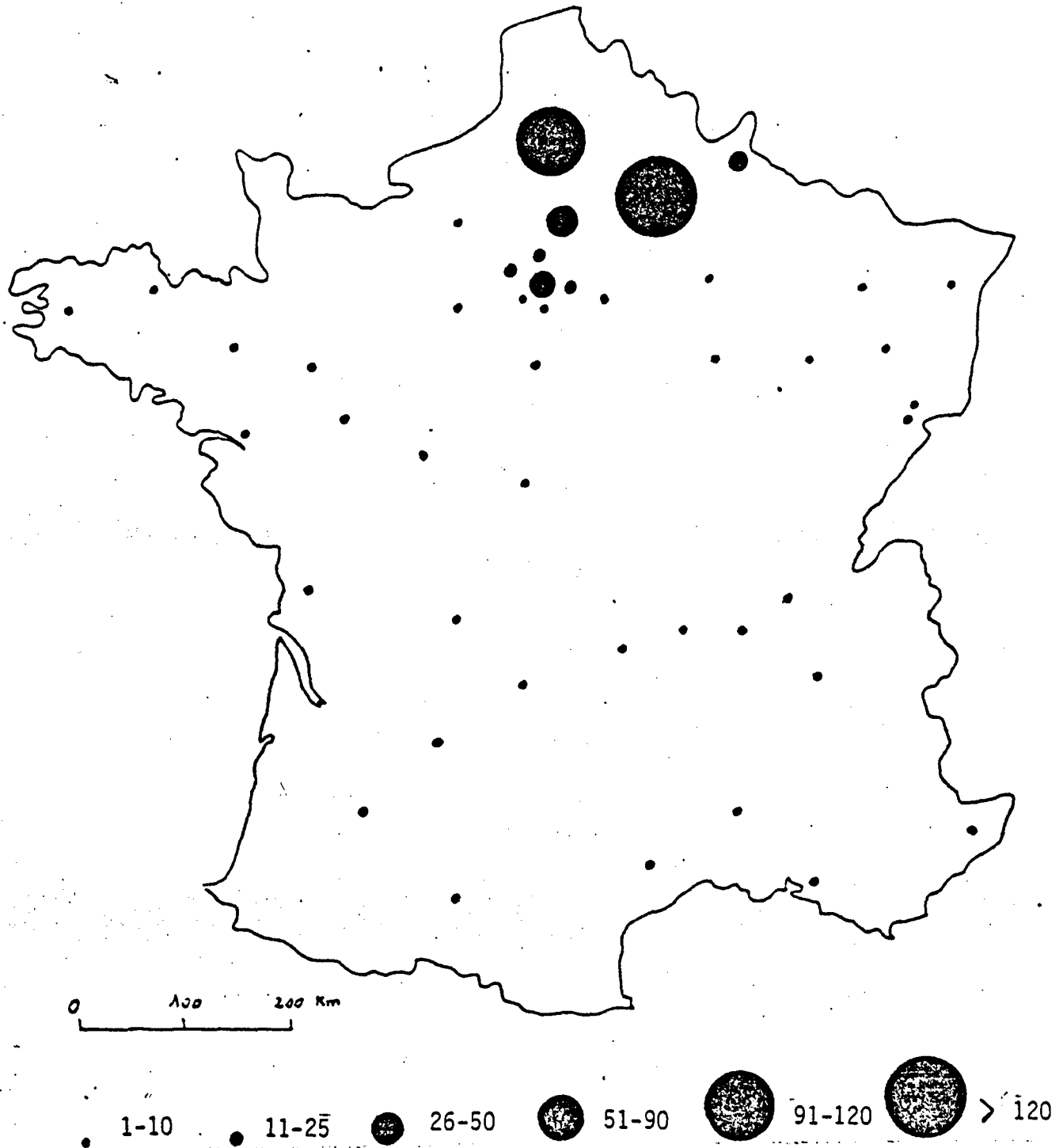
Carte n° 89

PROVENANCE GEOGRAPHIQUE DES ETUDIANTS DE L'ESS EN FRANCE

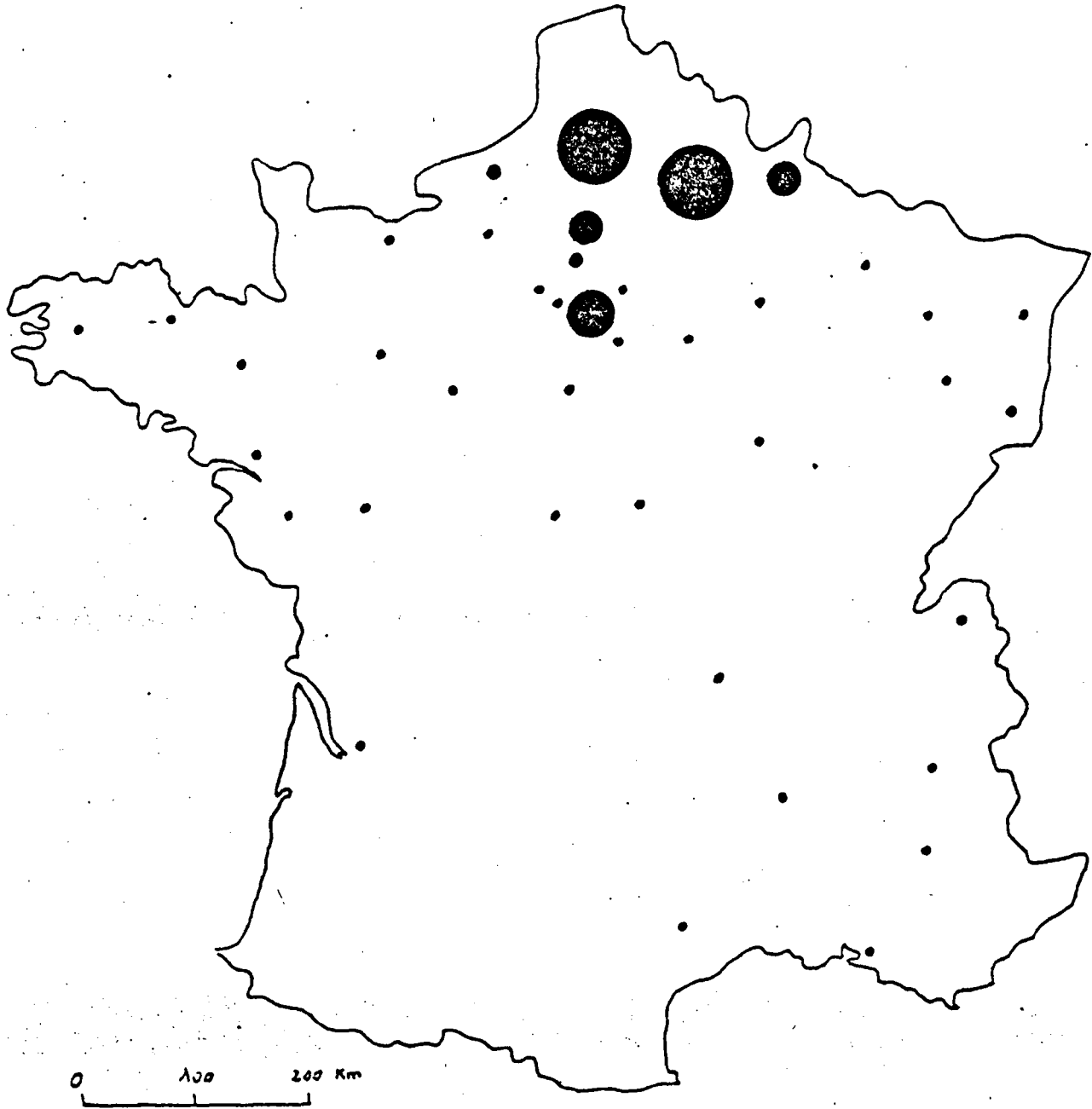


Carte n° 90

ORIGINE GEOGRAPHIQUE DES ETUDIANTS DE LILLE I, PAR DEPARTEMENT
D'APRES L'ADRESSE DE LEURS PARENTS (SANS COMPTER LE NORD-PAS-DE-CALAIS)



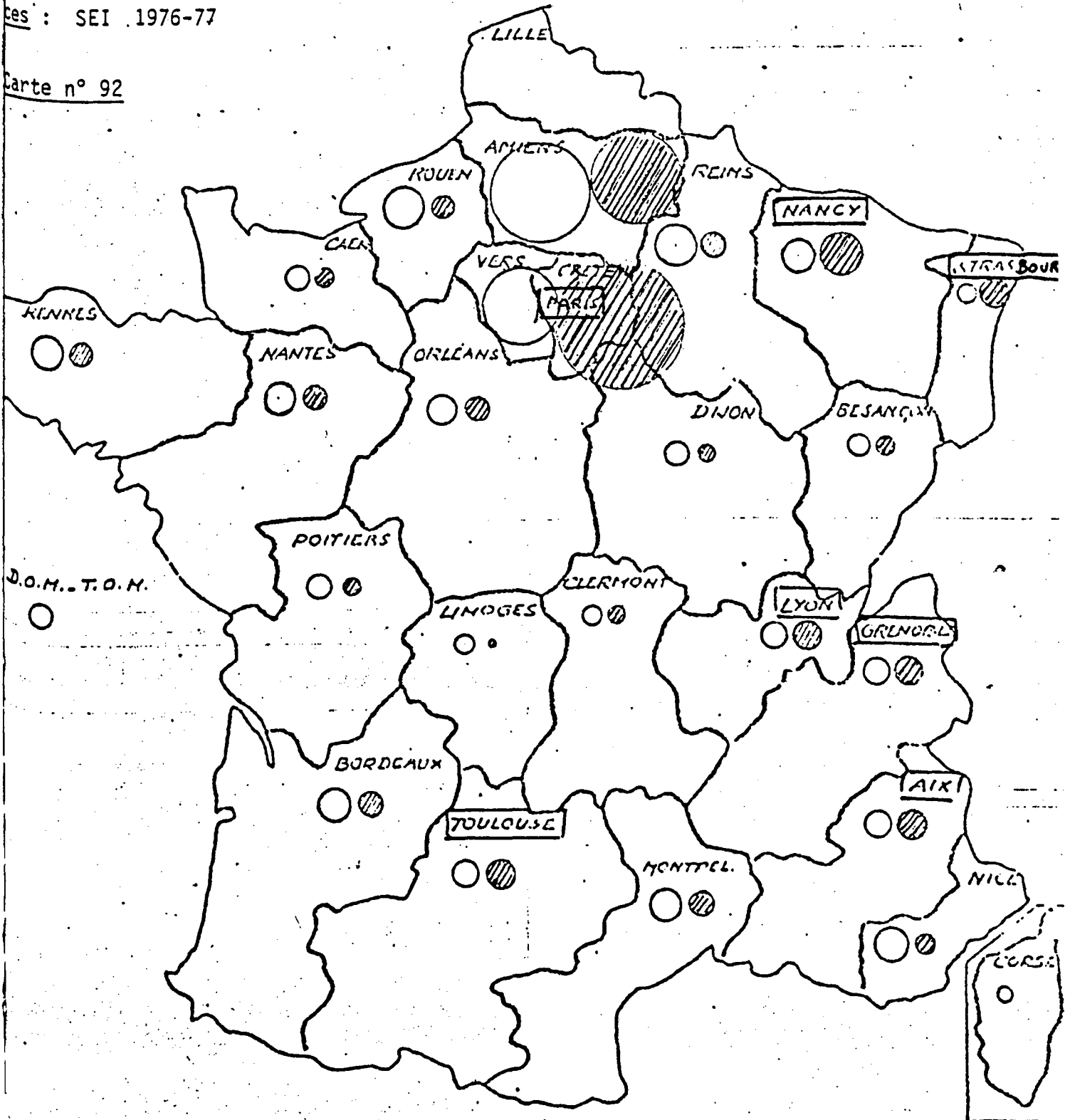
ORIGINE GEOGRAPHIQUE DES ETUDIANTS DE LILLE III
PAR DEPARTEMENT D'APRES L'ADRESSE DE LEURS PARENTS
(sans compter le Nord-Pas-de-Calais)



Echelle : voir carte n° 90

Années : SEI 1976-77

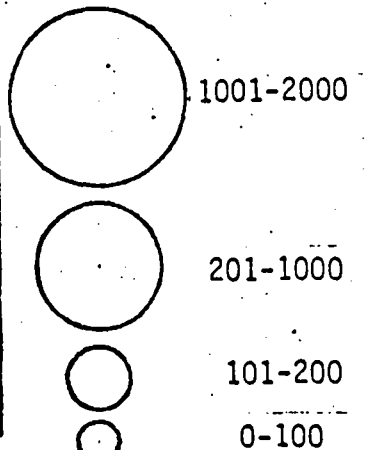
Carte n° 92



Etudiants inscrits dans l'académie de Lille
(par académie d'origine)

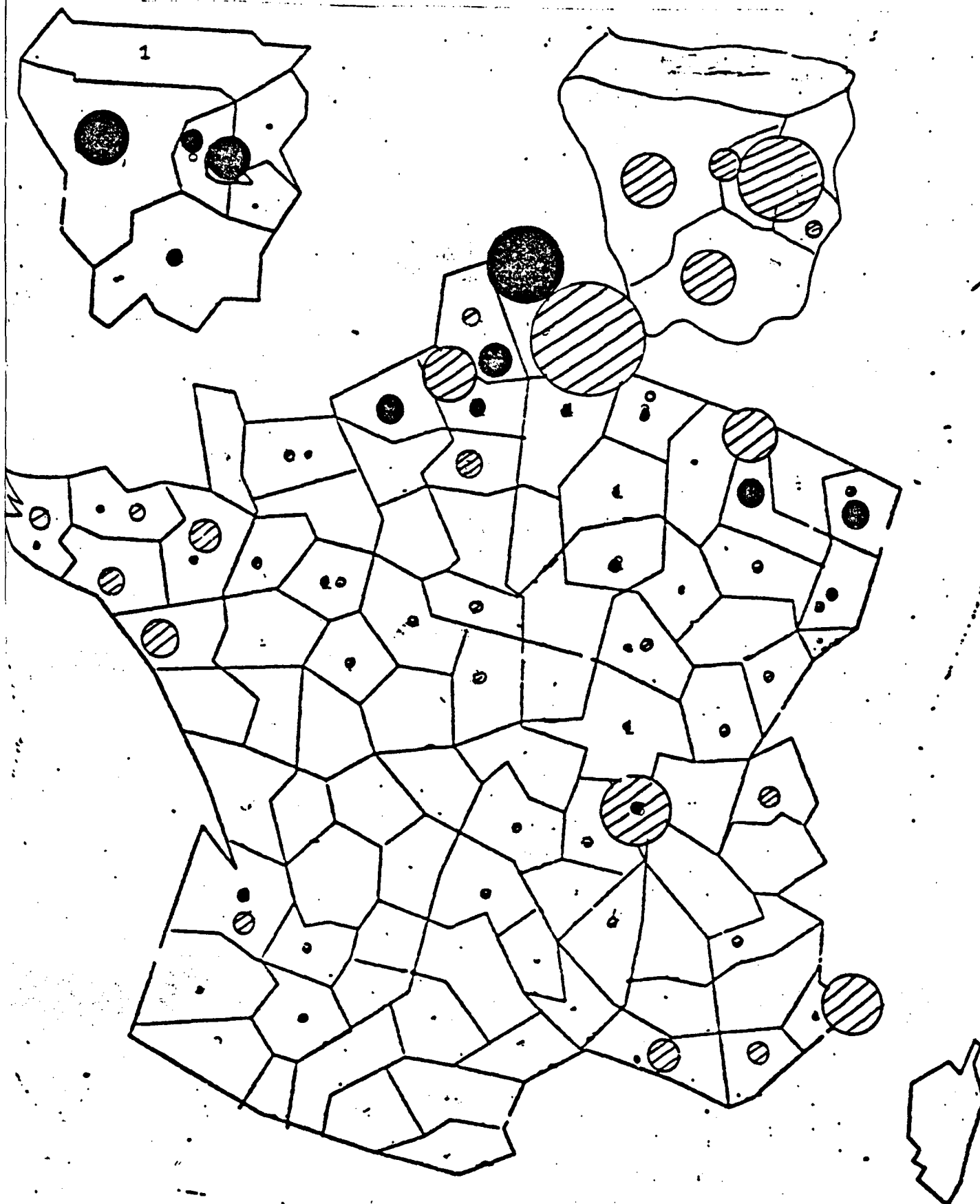
Etudiants originaires de l'académie de Lille
(par académie d'inscription)



Académie où le solde est négatif pour Lille



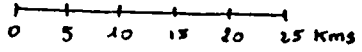
AIX

REPARTITION GEOGRAPHIQUE DES ELEVES DE L'EDHEC
ET DE L'ISEN, D'APRES L'ADRESSE FAMILIALE



-  EDHEC
-  ISEN

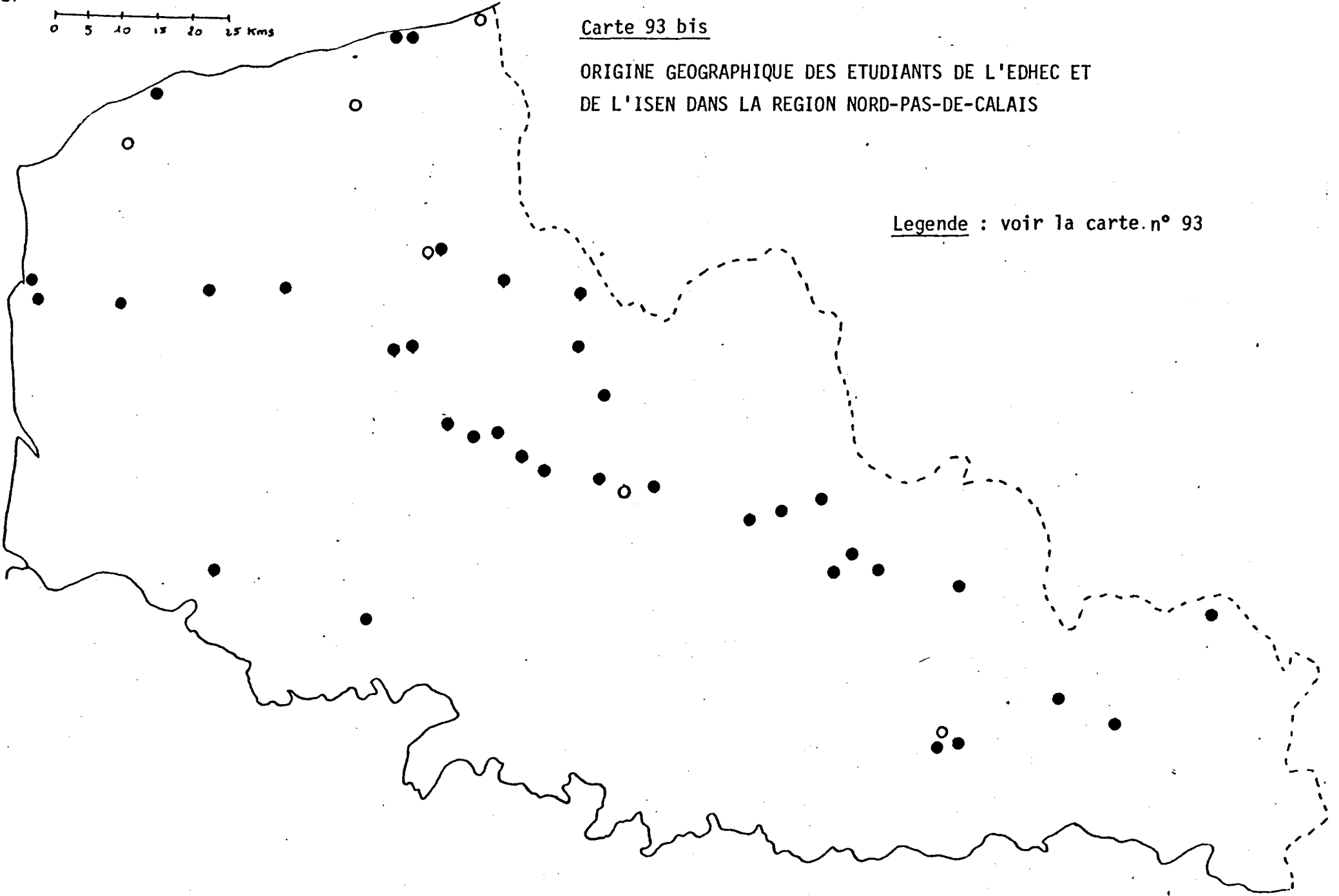
Echelle : voir abaque hors texte



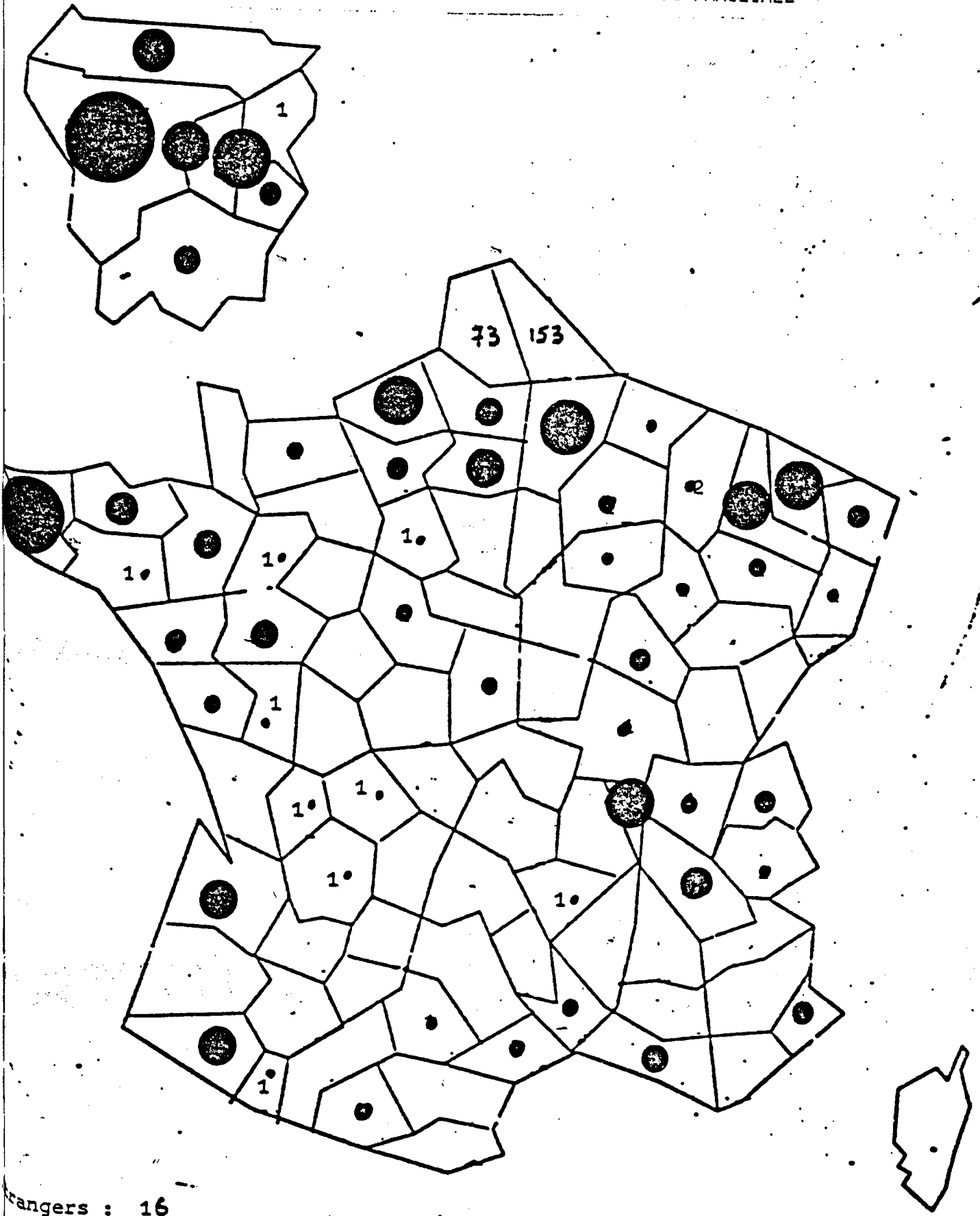
Carte 93 bis

ORIGINE GEOGRAPHIQUE DES ETUDIANTS DE L'EDHEC ET
DE L'ISEN DANS LA REGION NORD-PAS-DE-CALAIS

Legende : voir la carte.n° 93



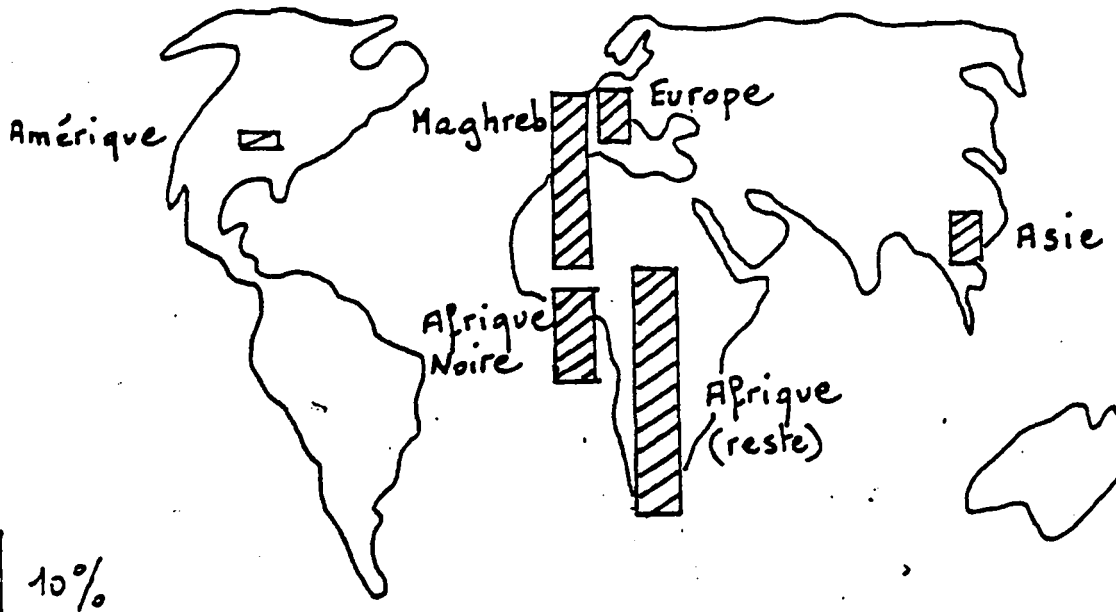
REPARTITION GEOGRAPHIQUE DES ELEVES
HEI ET ITR D'APRES L'ADRESSE FAMILIALE



étrangers : 16

TOTAL : 526

Carte n° 95

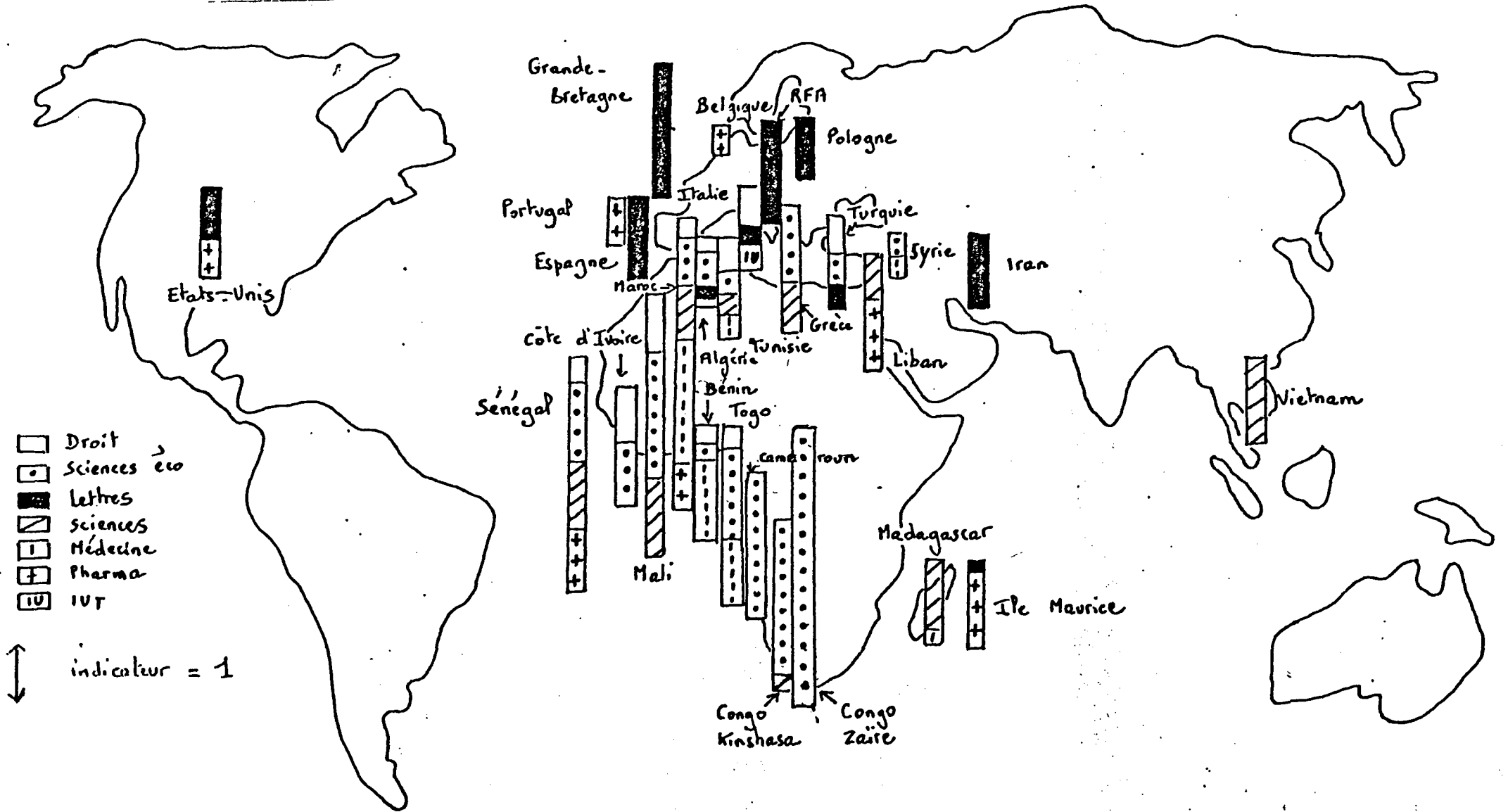


PART DE CHAQUE CONTINENT DANS LE NOMBRE
D'ETUDIANTS ETRANGERS DE L'ACADEMIE

Source : enquête SSR 1979-80

INDICATEUR DE REPRESENTATION DES ETUDIANTS ETRANGERS PAR PAYS ET PAR MATIERE

Source : enquête SSR 1979-80



Carte n° 97

ORIGINE GEOGRAPHIQUE DES ETUDIANTS DE L'ESS.
DANS LA COMMUNAUTE URBAINE DE LILLE
(d'après l'adresse des parents)

3ème année

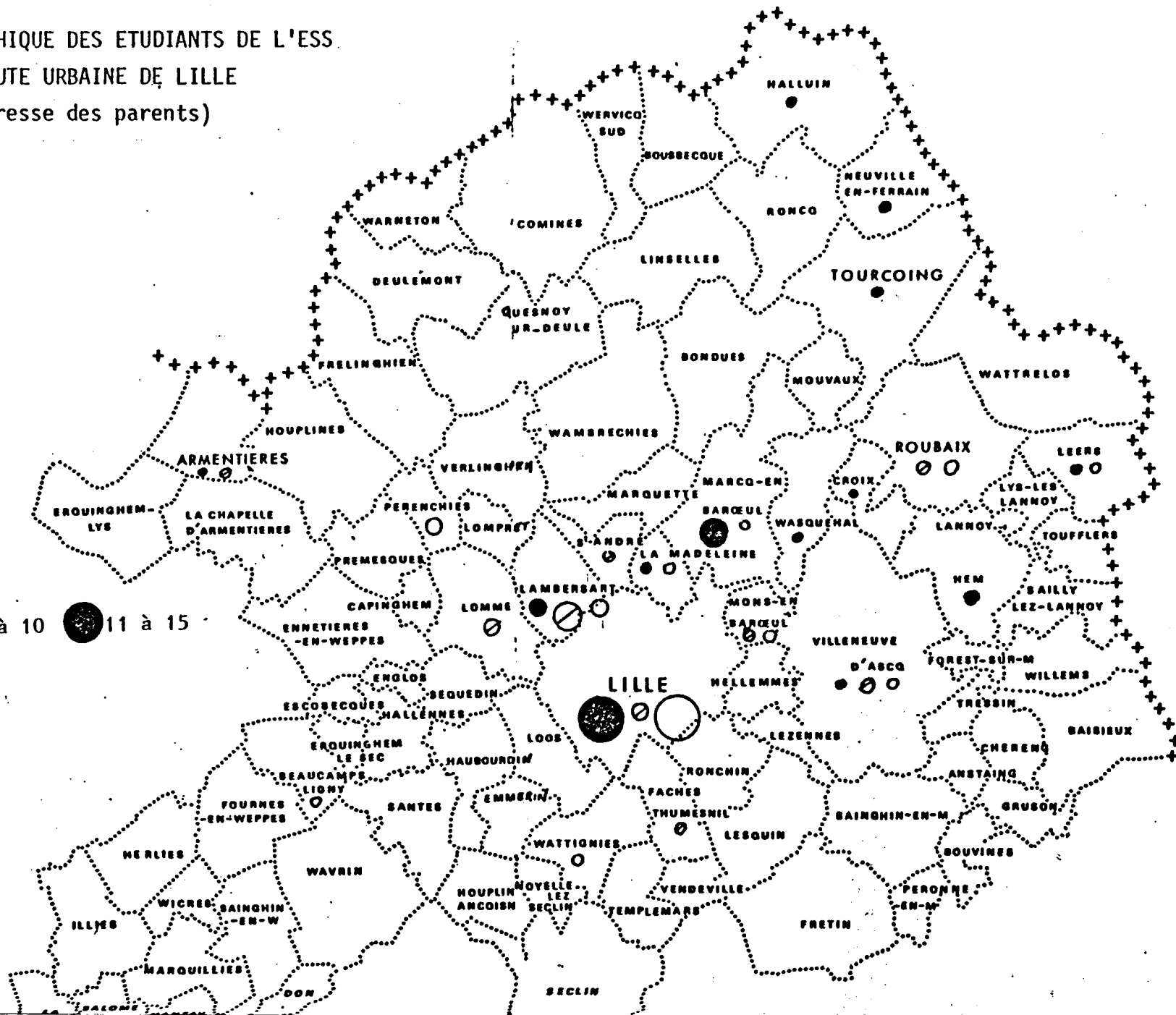
- 1 à 2
- 3 à 5
- 6 à 10
- 11 à 15

2ème année

○ même classement

1ère année

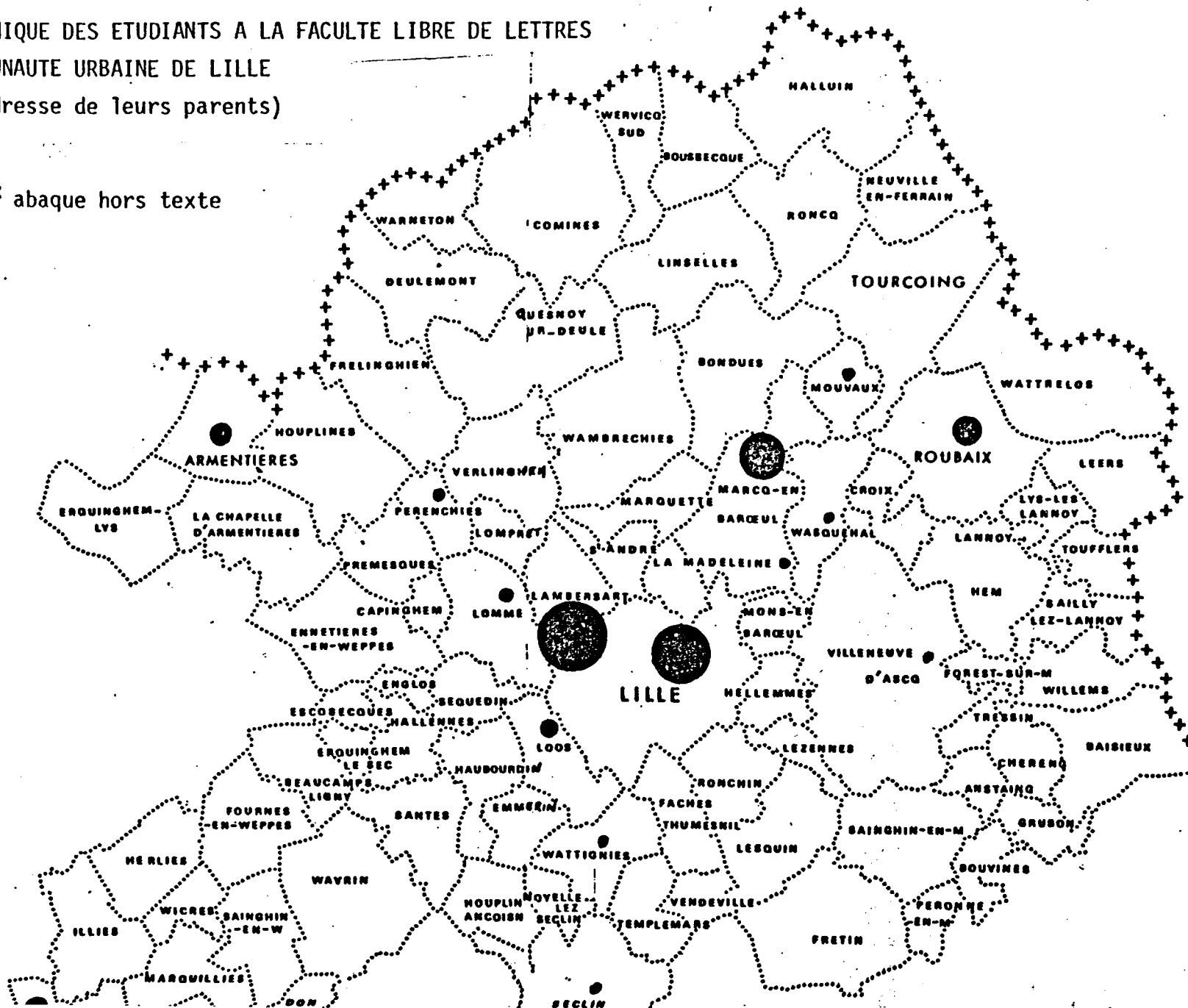
○ même classement

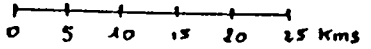


Carte n° 98

ORIGINE GEOGRAPHIQUE DES ETUDIANTS A LA FACULTE LIBRE DE LETTRES
 DANS LA COMMUNAUTE URBAINE DE LILLE
 (d'après l'adresse de leurs parents)

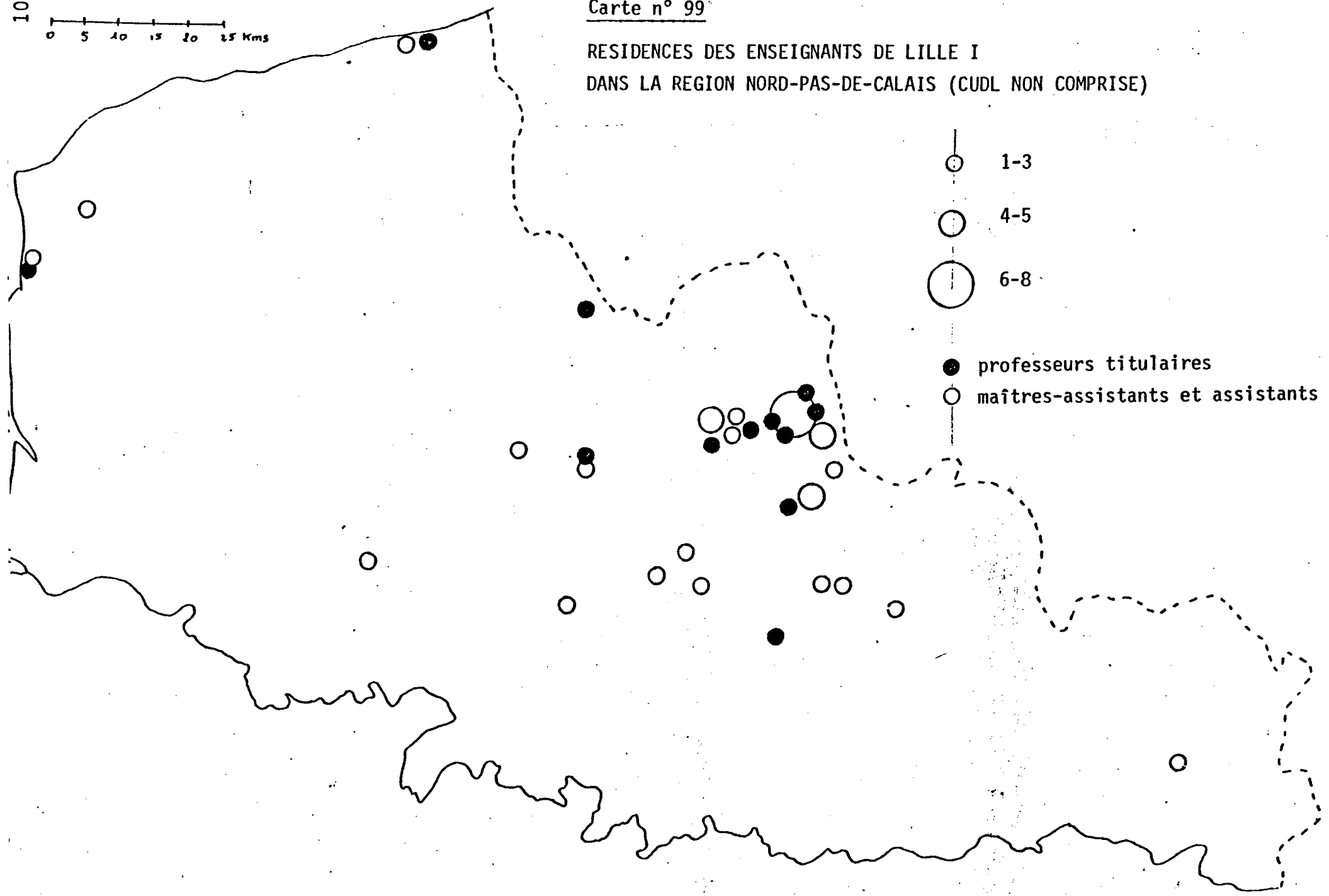
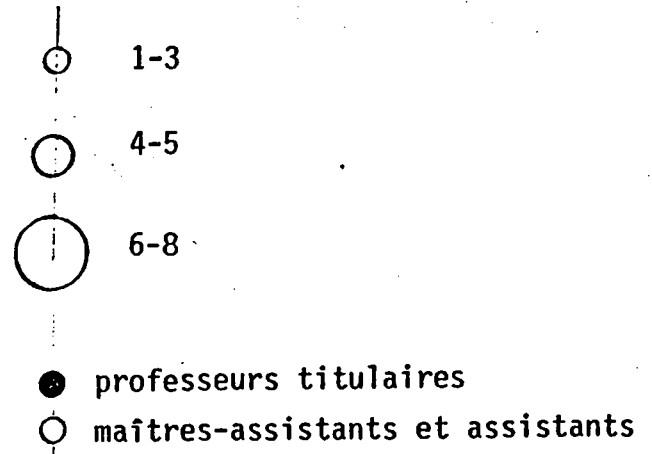
Légende : voir abaque hors texte

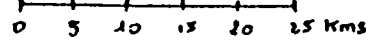




Carte n° 99

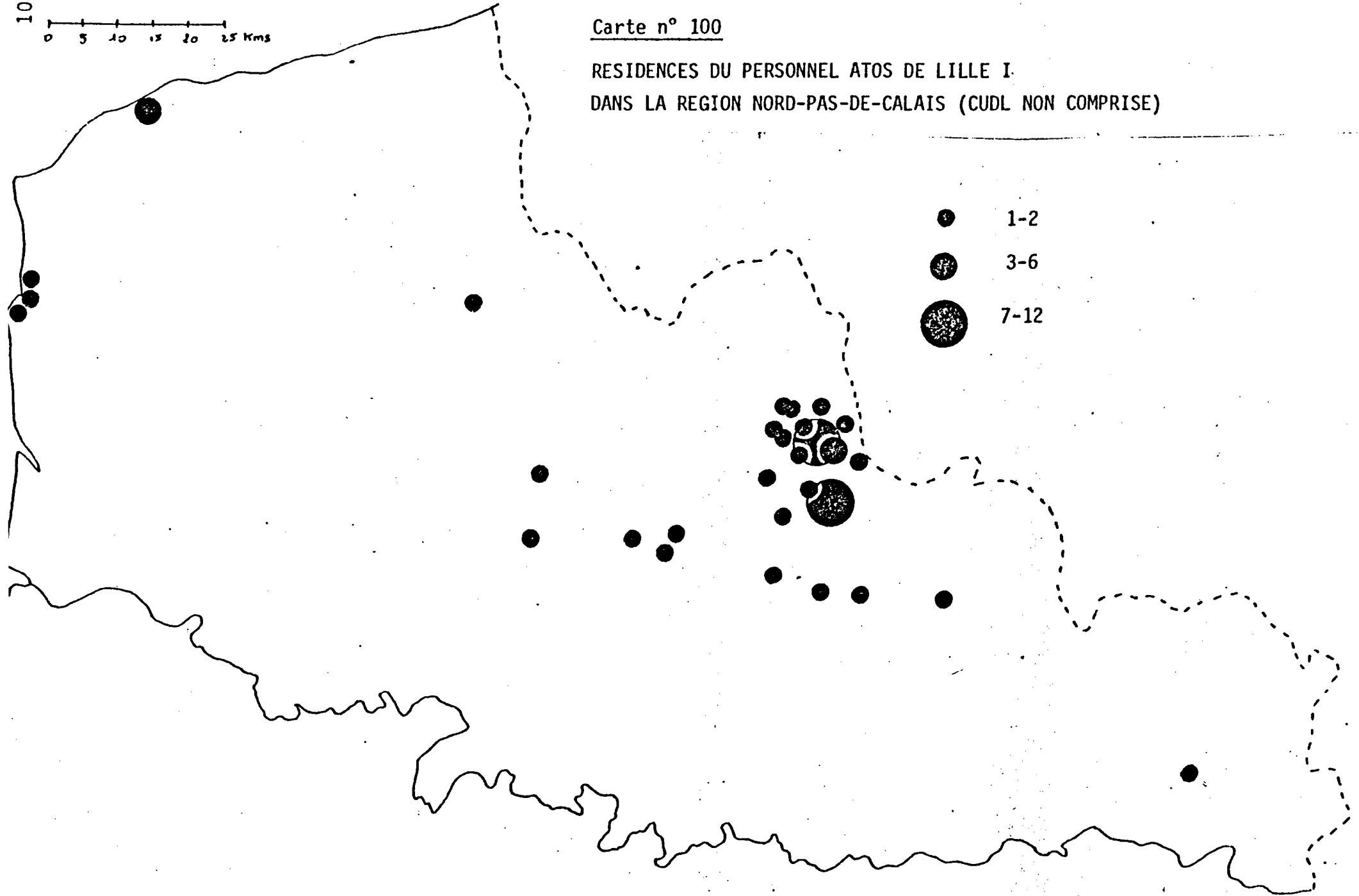
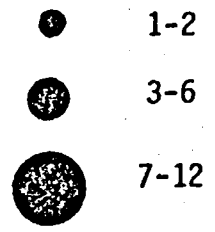
RESIDENCES DES ENSEIGNANTS DE LILLE I
DANS LA REGION NORD-PAS-DE-CALAIS (CUDL NON COMPRISE)






Carte n° 100

RESIDENCES DU PERSONNEL ATOS DE LILLE I.
DANS LA REGION NORD-PAS-DE-CALAIS (CUDL NON COMPRISE)



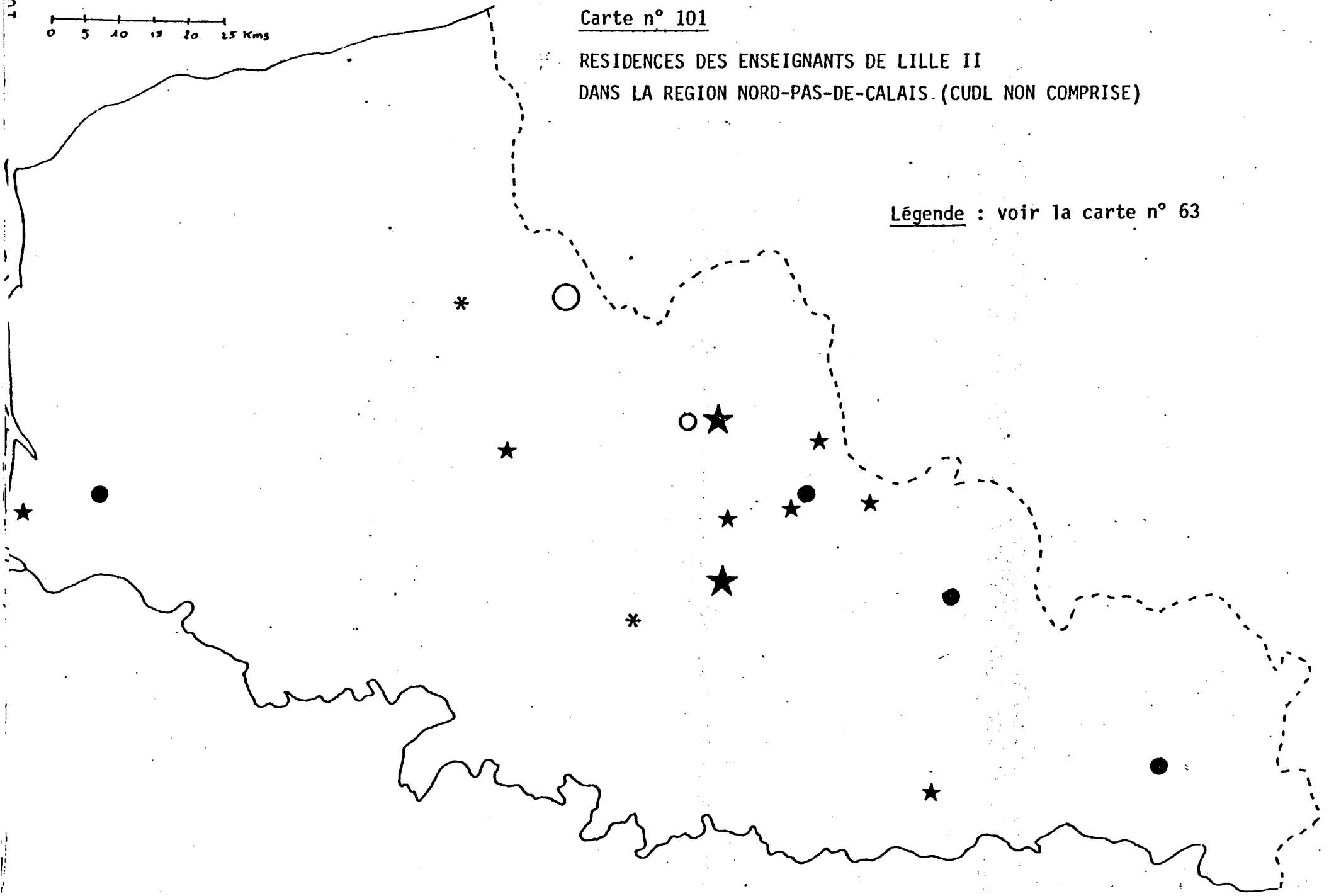
107

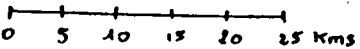


Carte n° 101

RESIDENCES DES ENSEIGNANTS DE LILLE II
DANS LA REGION NORD-PAS-DE-CALAIS. (CUDL NON COMPRISE)

Légende : voir la carte n° 63

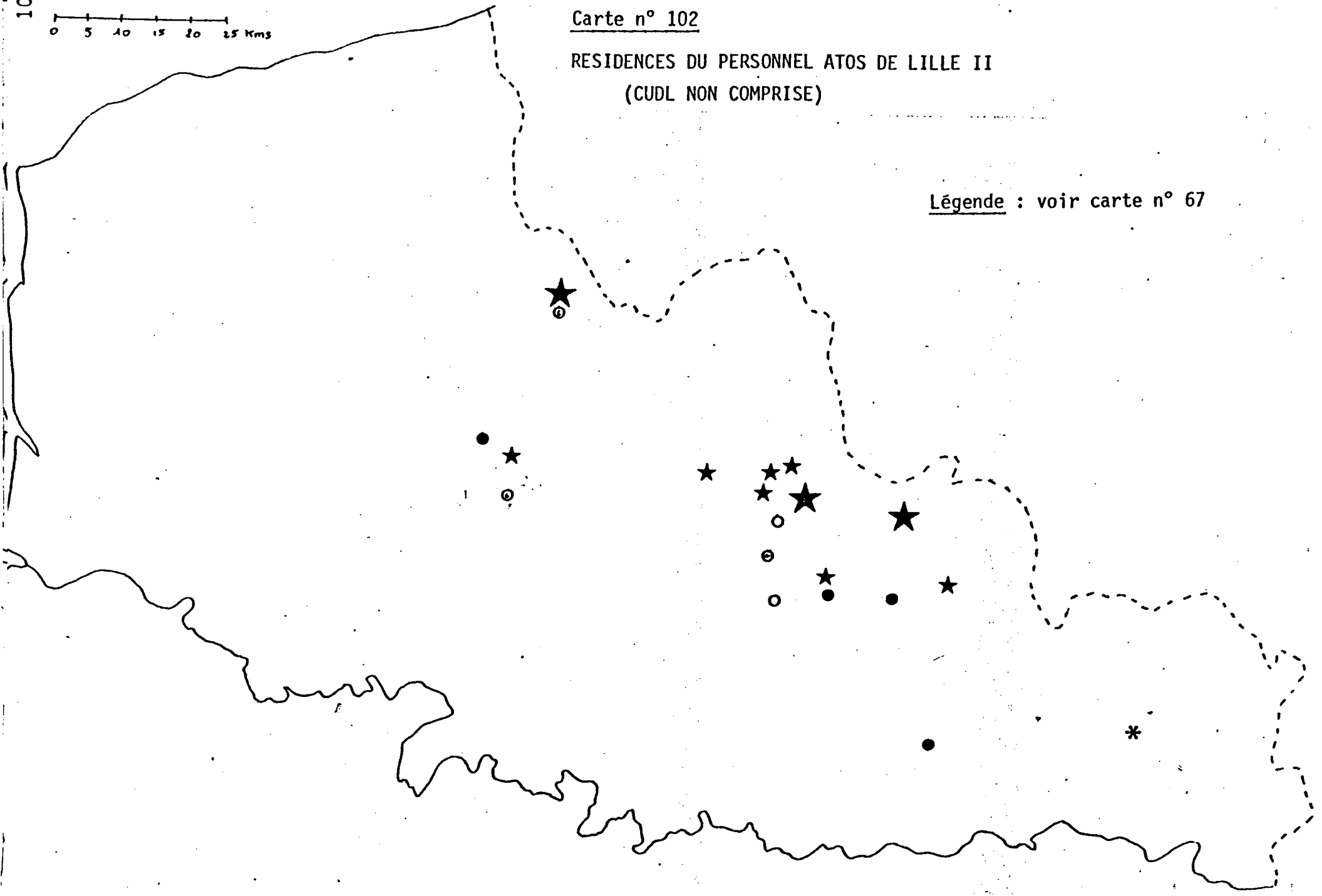




Carte n° 102

RESIDENCES DU PERSONNEL ATOS DE LILLE II
(CUDL NON COMPRISE)

Légende : voir carte n° 67

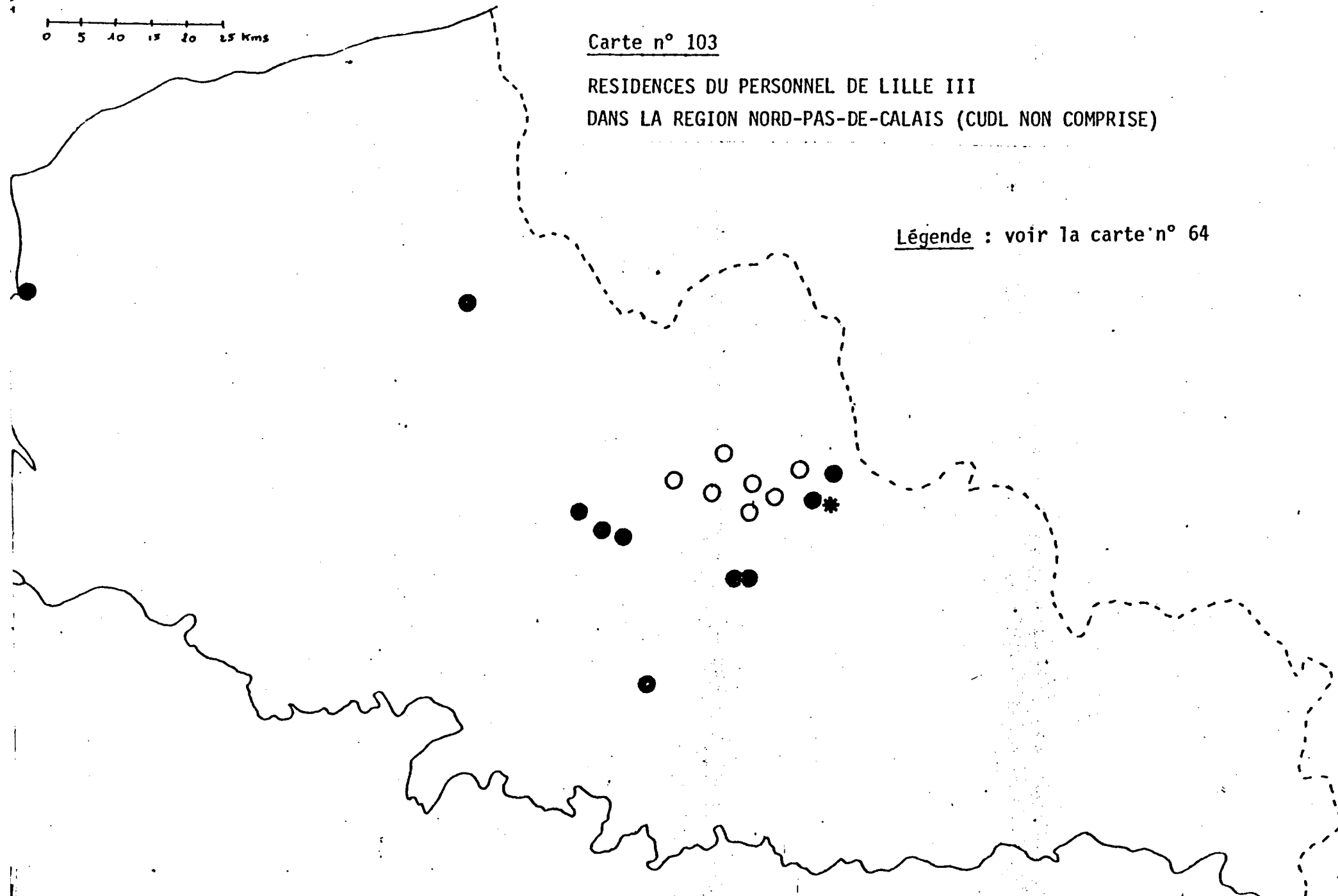


0 5 10 15 20 25 Kms

Carte n° 103


RESIDENCES DU PERSONNEL DE LILLE III
DANS LA REGION NORD-PAS-DE-CALAIS (CUDL NON COMPRISE)

Légende : voir la carte n° 64

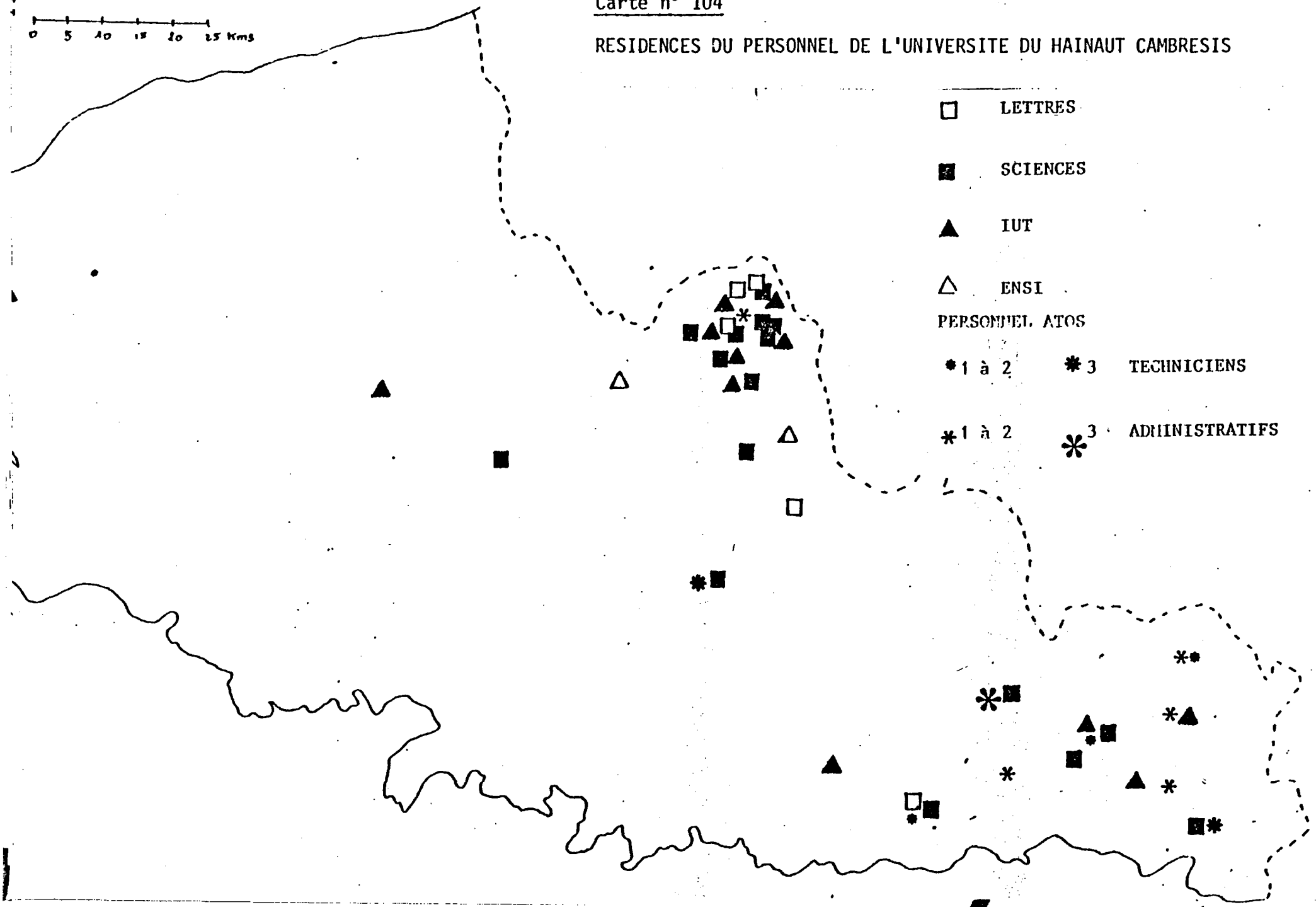


Carte n° 104

RESIDENCES DU PERSONNEL DE L'UNIVERSITE DU HAINAUT CAMBRESIS

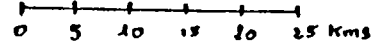


- LETTRES
- SCIENCES
- ▲ IUT
- △ ENSI
- PERSONNEL ATOS
 - * 1 à 2 * 3 TECHNICIENS
 - * 1 à 2 * 3 ADMINISTRATIFS

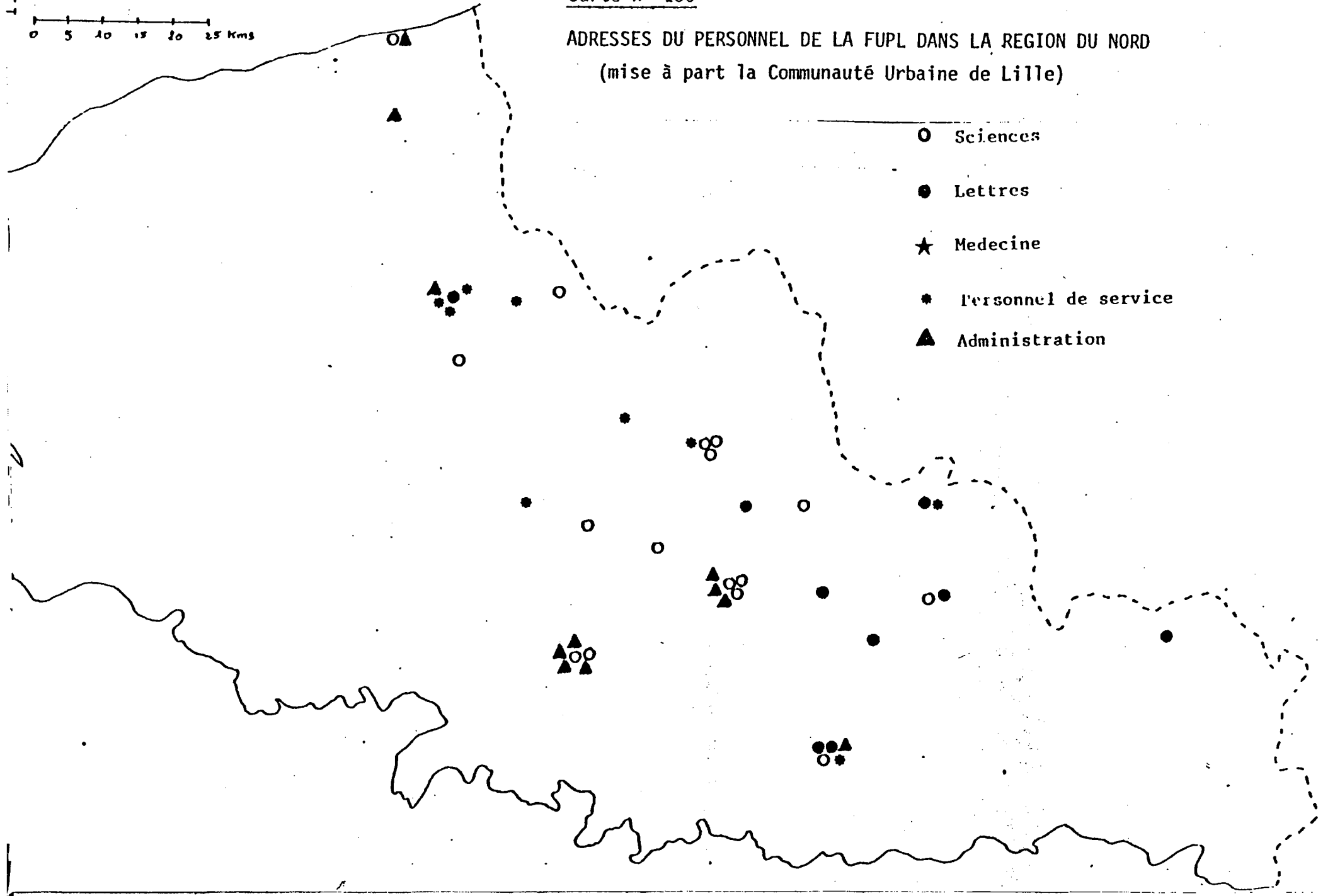


Carte n° 105

ADRESSES DU PERSONNEL DE LA FUPL DANS LA REGION DU NORD
(mise à part la Communauté Urbaine de Lille)

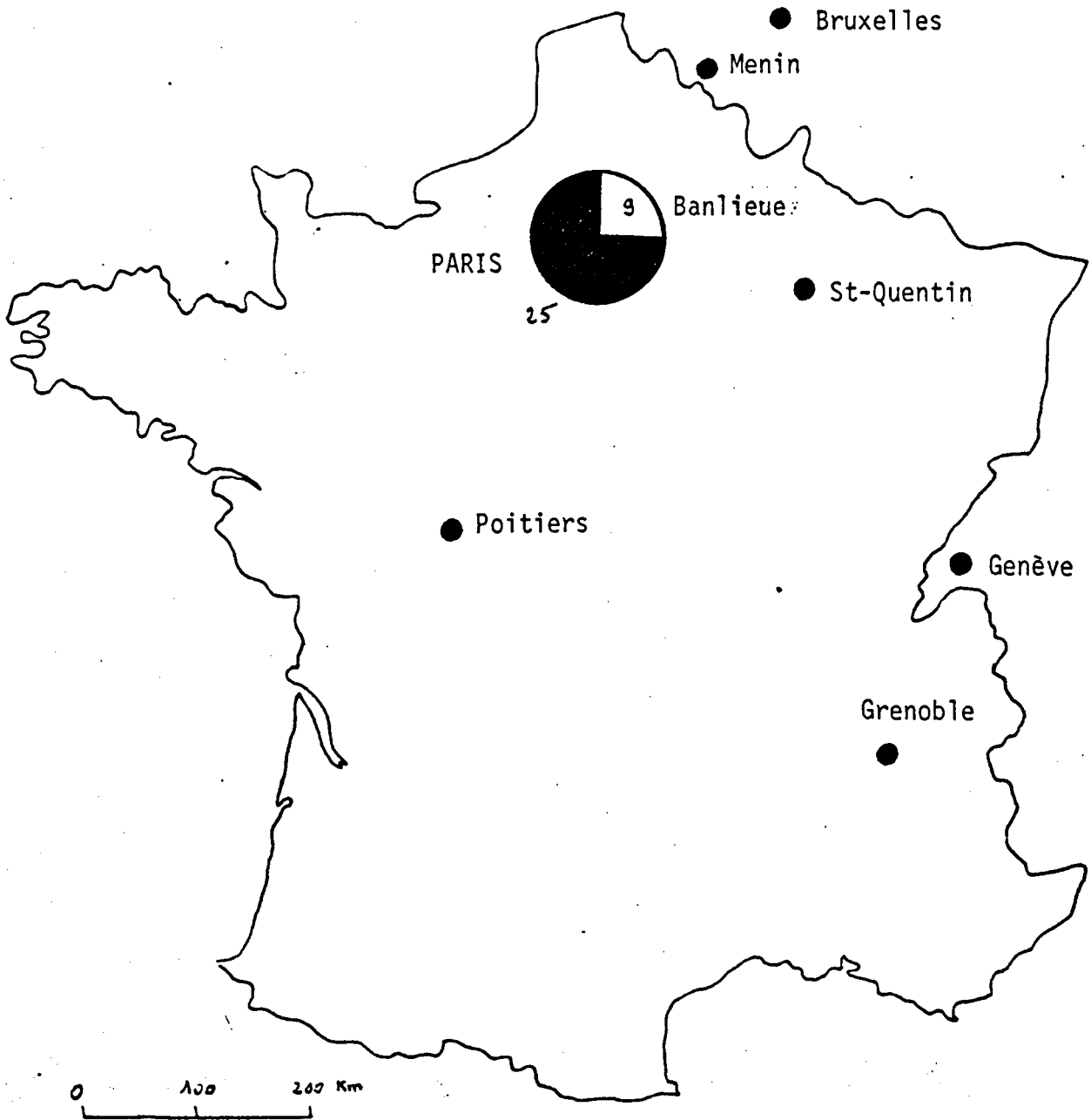


- Sciences
- Lettres
- ★ Medecine
- * Personnel de service
- ▲ Administration

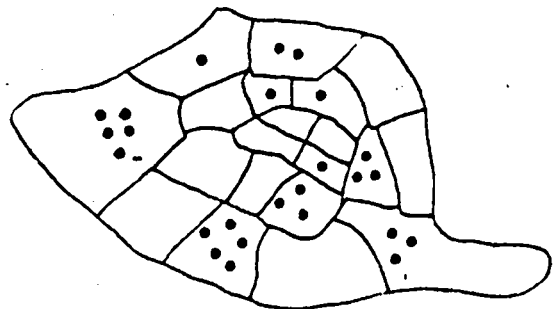


Carte n° 106

RESIDENCES DES ENSEIGNANTS DE LILLE I EN FRANCE ET
DANS LES PAYS VOISINS (HORS DE LA REGION NORD-PAS-DE-CALAIS)

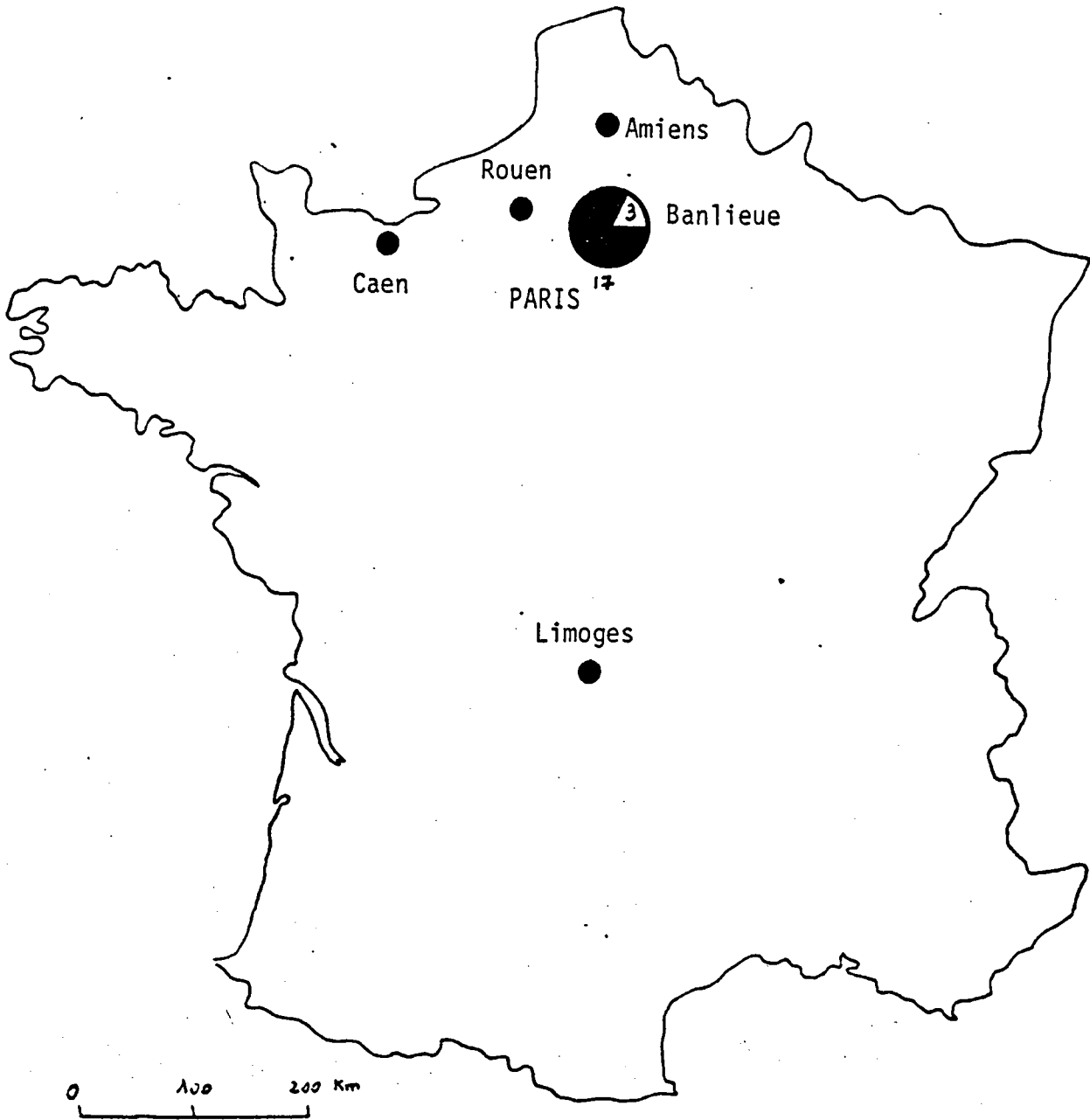


A Paris
(par arrondissement)

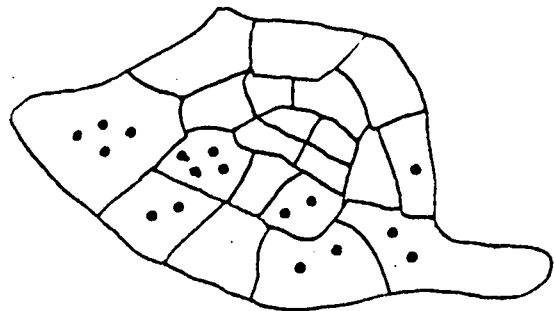


Carte n° 107

RESIDENCES DES ENSEIGNANTS DE LILLE II EN FRANCE
(hors de la région du Nord-Pas-de-Calais)

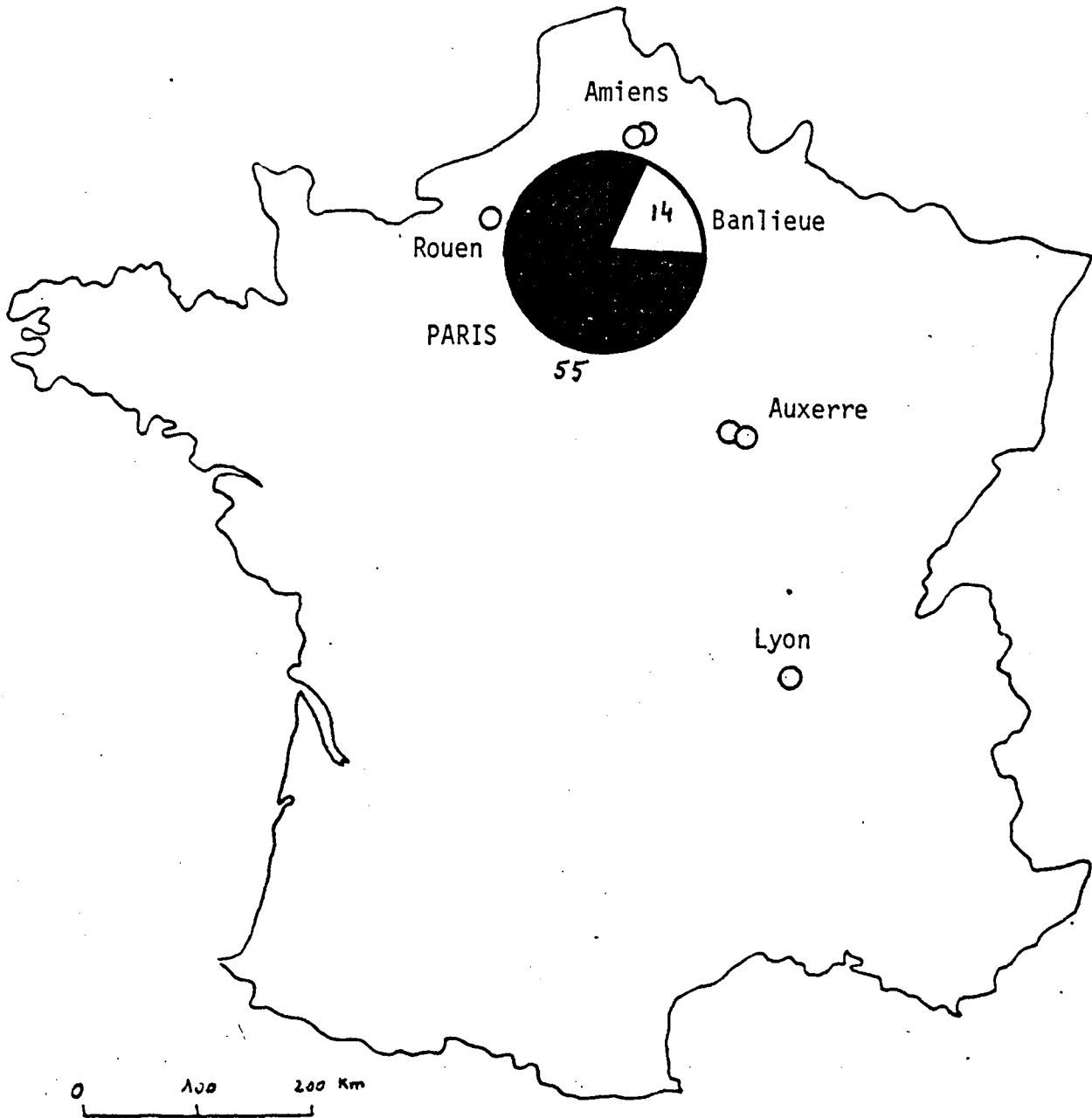


A Paris
(par arrondissement)

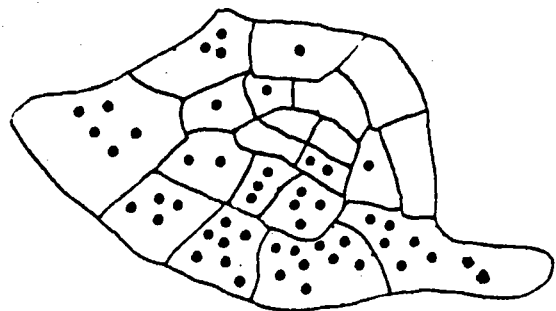


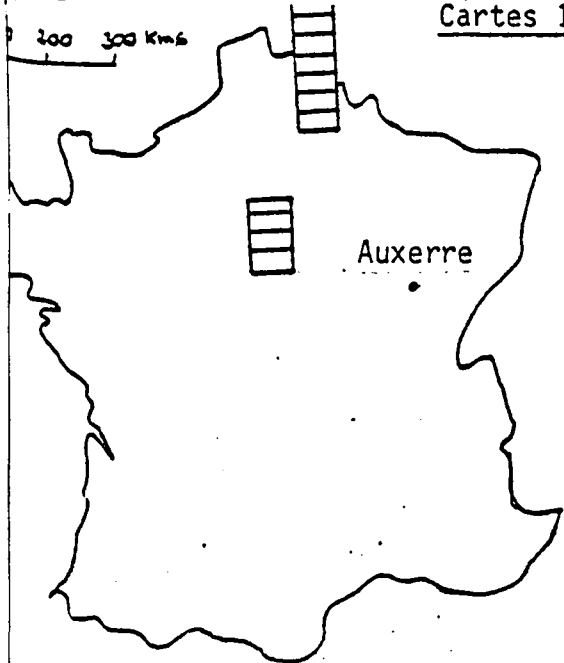
Carte n° 108

RESIDENCES DES ENSEIGNANTS DE LILLE III EN FRANCE
(hors de la région du Nord-Pas-de-Calais)

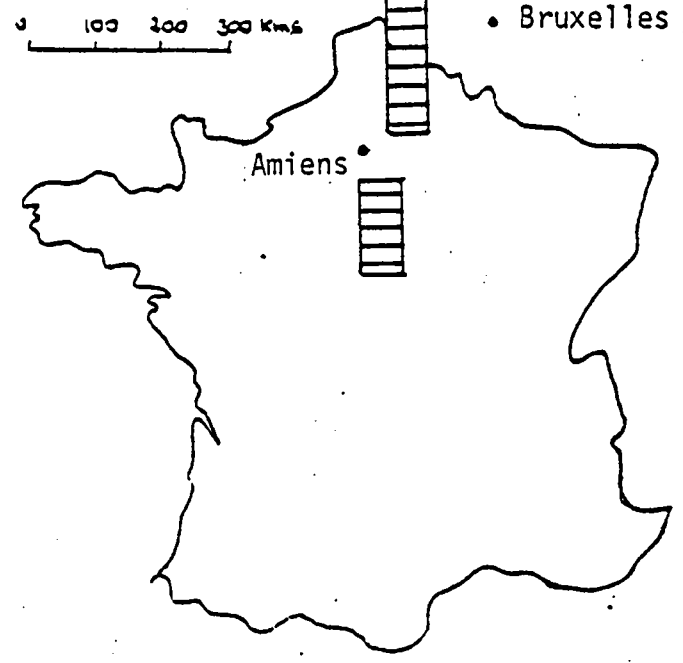


" A Paris
(par arrondissement)

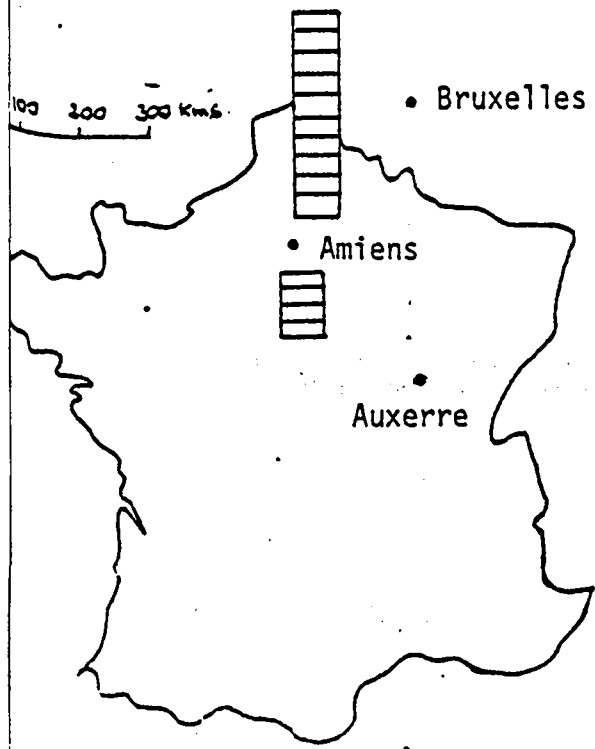




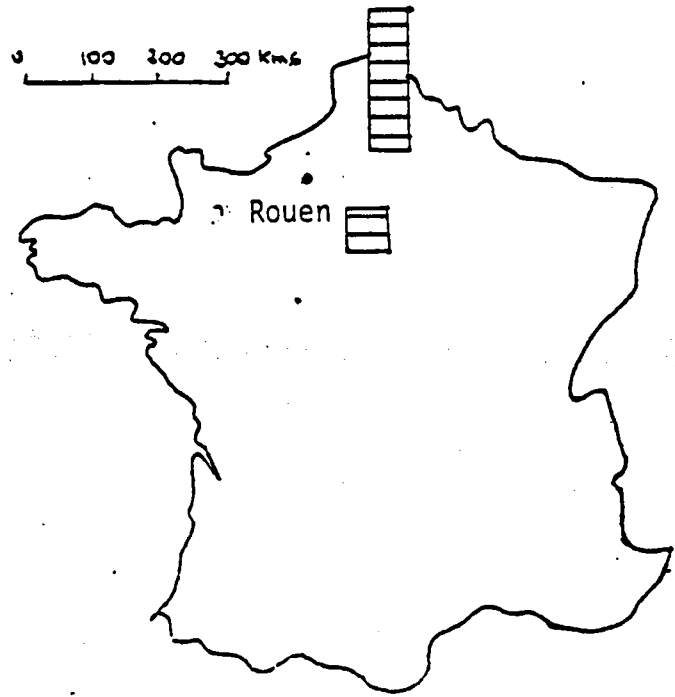
Français



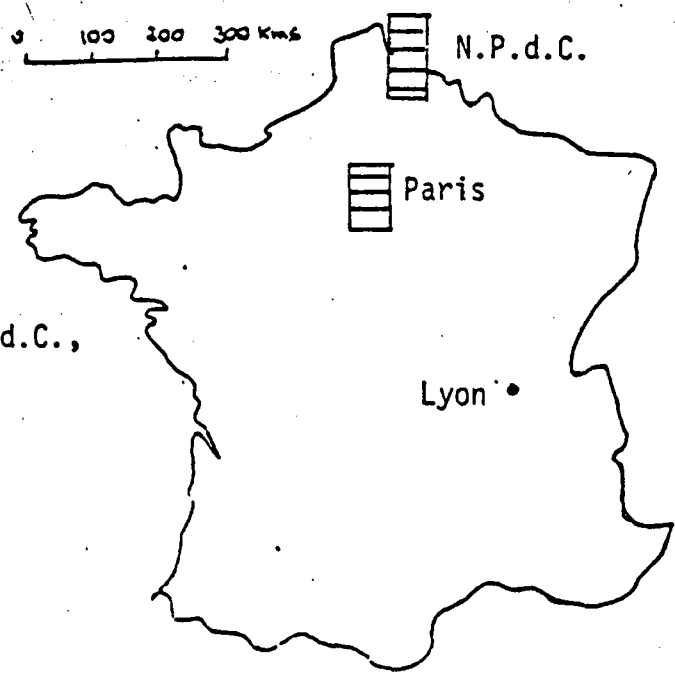
Histoire



Anglais



Philosophie

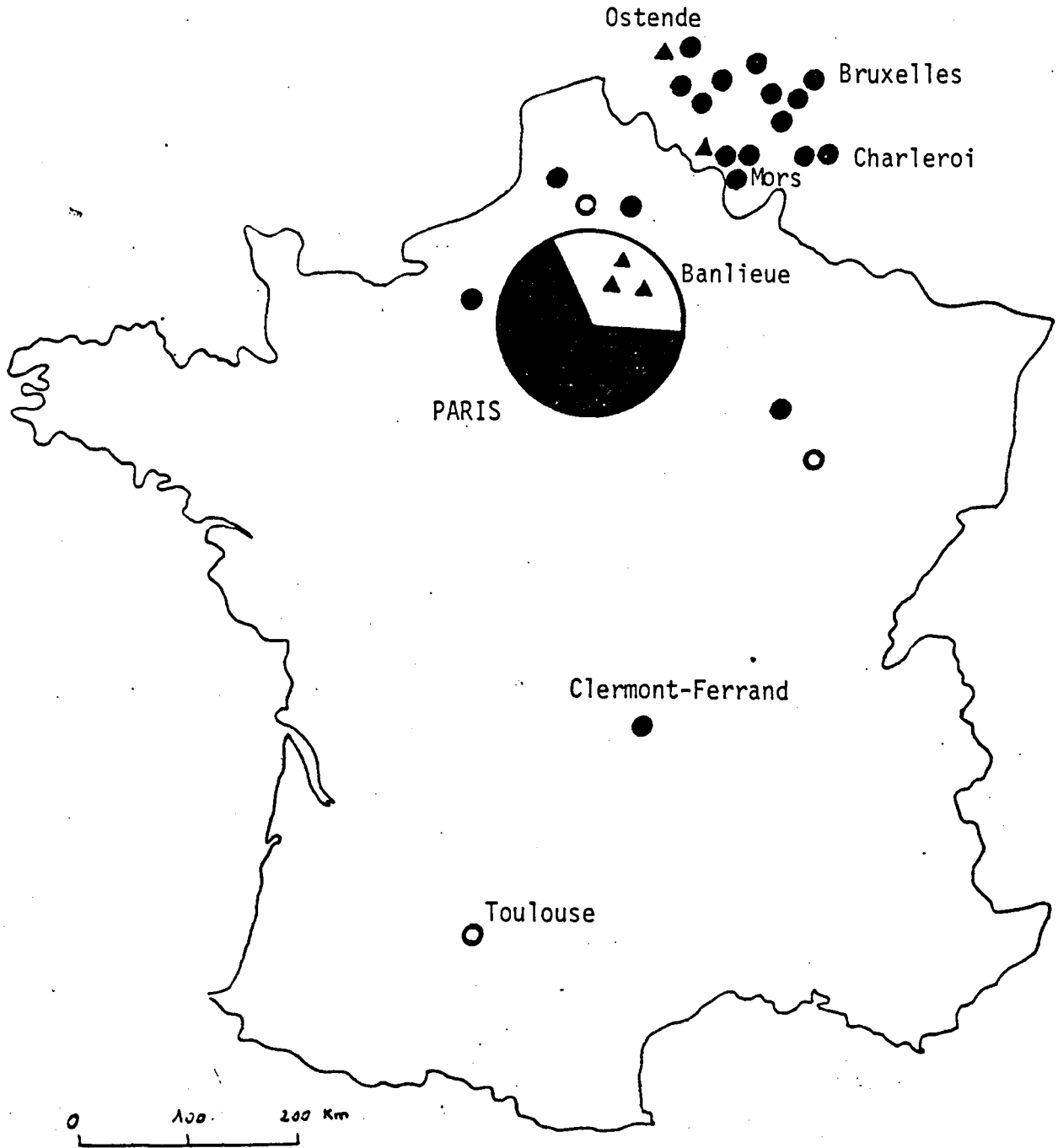


Latin Grec

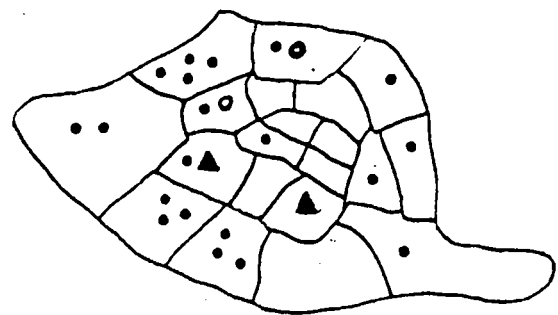
PROFESSEURS D'ENSEIGNANTS
 CERTAINES DISCIPLINES
 NIVEAU III, DANS LE N.P.d.C.,
 PARIS, EN PROVINCE

Carte n° 110

RESIDENCES DU PERSONNEL DE LA FUPL EN FRANCE ET DANS LES PAYS VOISINS (HORS DE LA REGION NORD-PAS-DE-CALAIS)



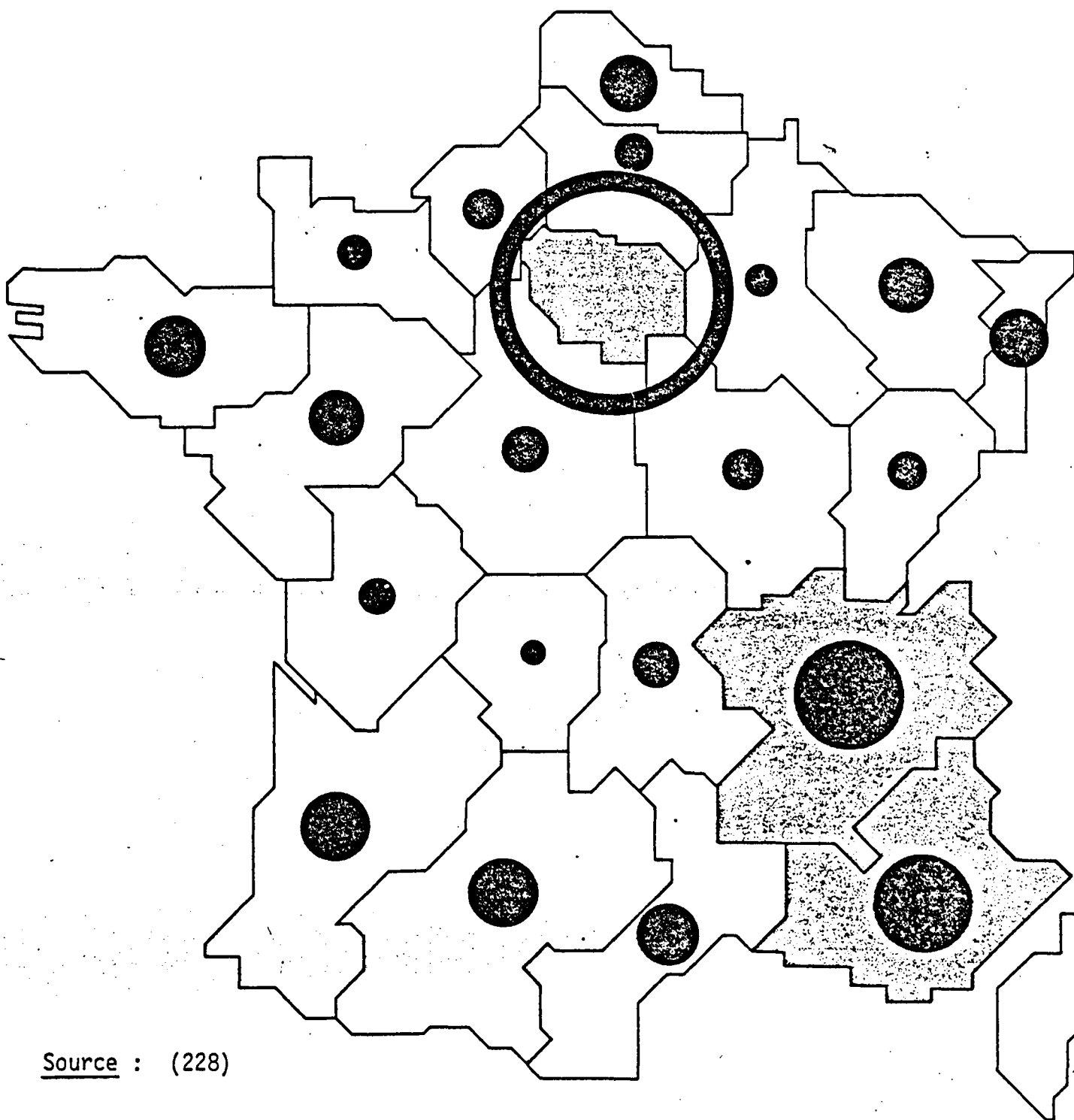
A Paris
(par arrondissement)



Légende : voir la carte n° 66

CHERCHEURS/POPULATION ACTIVE

2A




Source : (228)

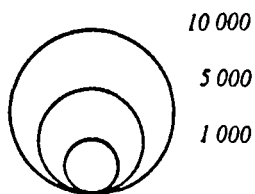
Sources : INSEE - Ministère de la Recherche et de l'Industrie

Juin 1982

nombre de chercheurs
pour 1000 actifs



nombre de chercheurs

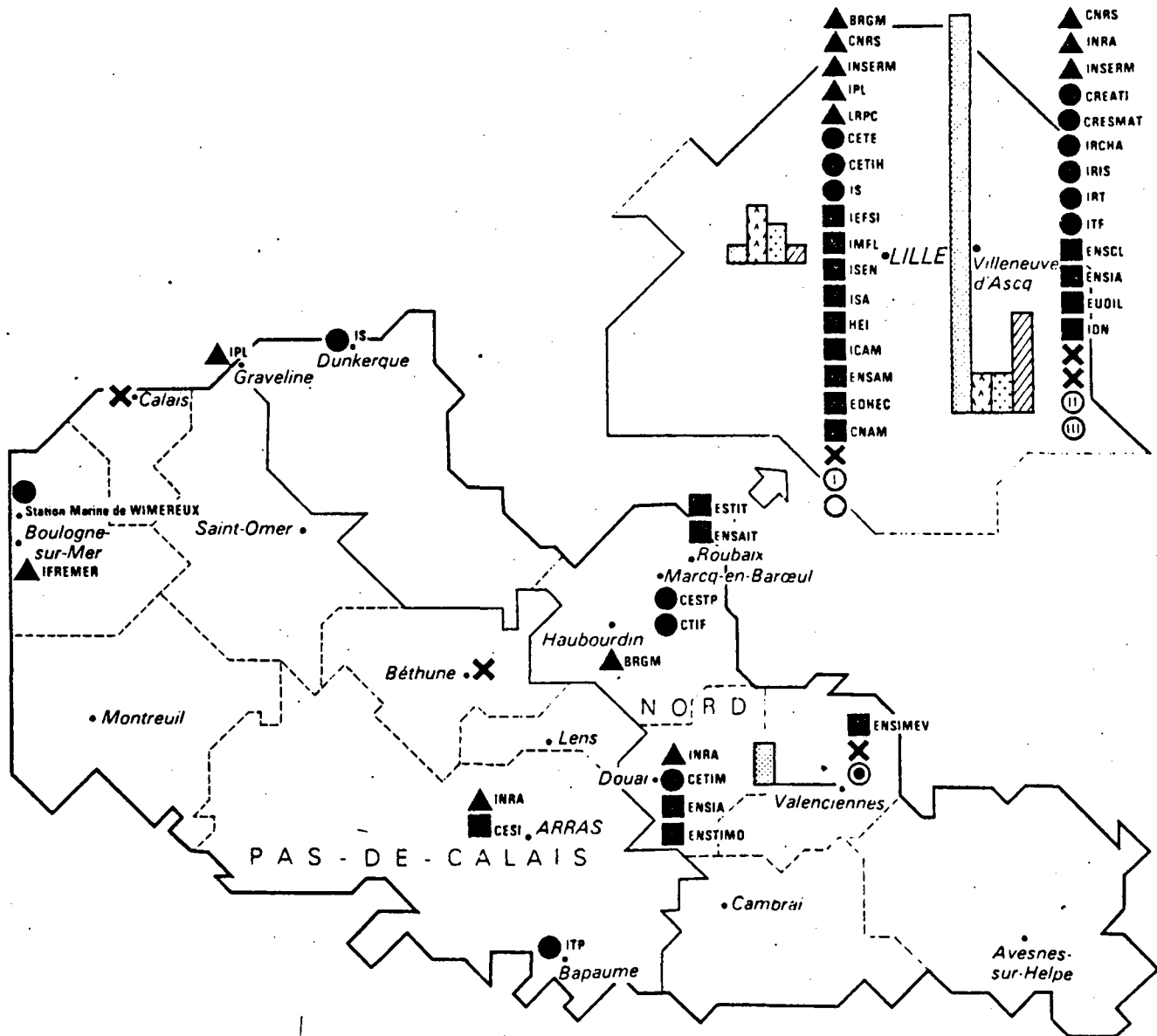


Cette carte a pour objet de donner une image de l'importance des chercheurs dans l'ensemble de la population active pour chacune des régions métropolitaines. Elle donne également la répartition des chercheurs en termes absolus entre les différentes régions.

(suite au verso)

RECHERCHE

Carte n° 112



- ▲ Organismes nationaux
- Organismes publics, professionnels et de recherche sous contrat
- Écoles d'ingénieurs
- ✕ I.U.T.

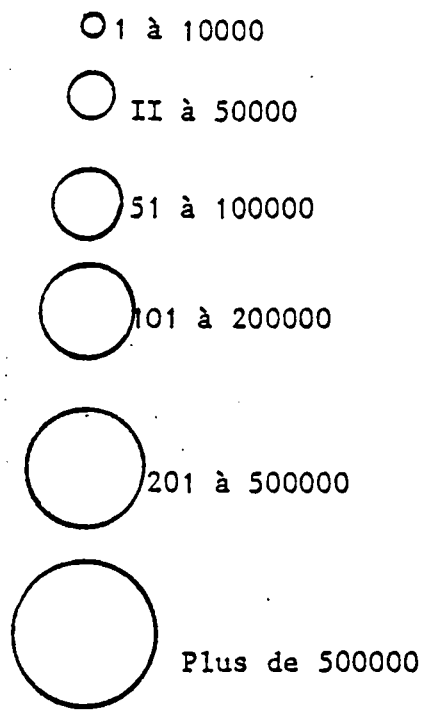
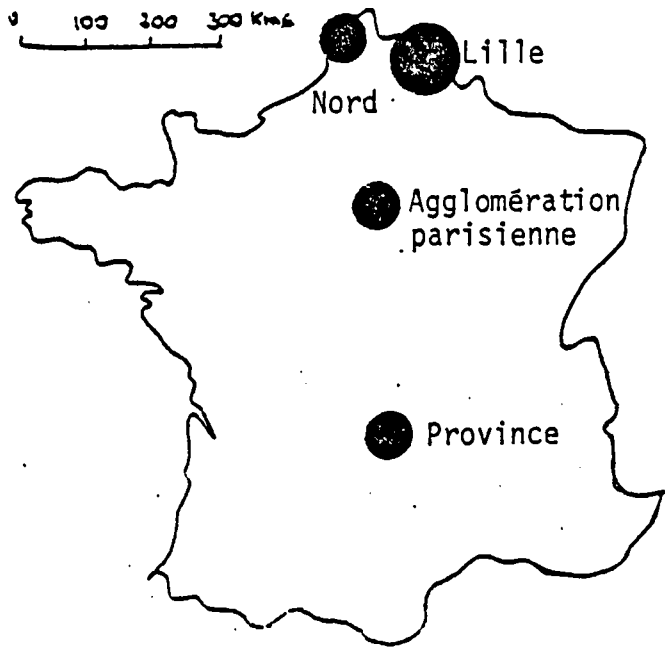
UNIVERSITÉS :

- ① des sciences et techniques USTL (LILLE I)
- ② du droit et de la santé (LILLE II)
- ③ des sciences humaines, des lettres et des arts (LILLE III)
- ⊙ de Valenciennes et du Hainaut Cambrésis
- FUPL Fédération Universitaire et Polytechnique de Lille

CNRS (Nombre de laboratoires)

- 1 laboratoire
- ▨ Sciences exactes et naturelles
- ▩ Sciences médicales et pharmaceutiques
- ▧ Droits, sciences économiques et politiques
- ▦ Lettres et sciences humaines

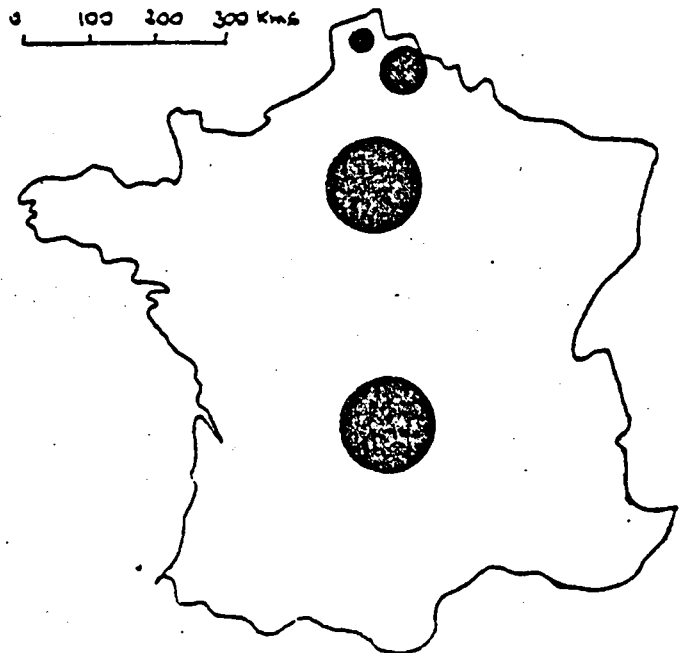
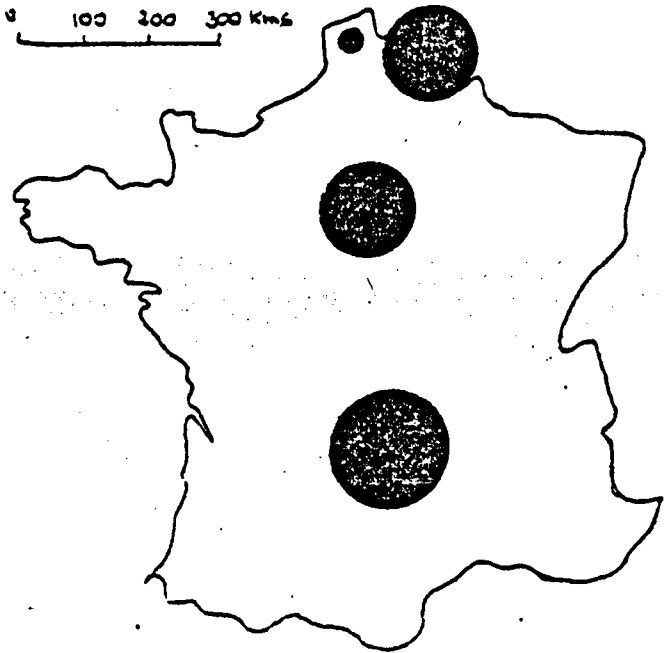
- Limite régionale
- Limite départementale
- - - Limite d'arrondissement



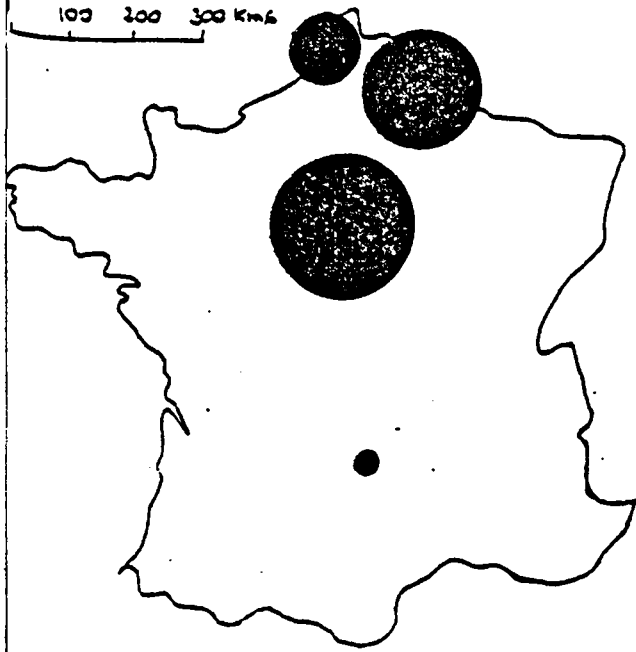
PROVENANCE DE LA TAXE D'APPRENTISSAGE POUR
A LILLE II

la pharmacie

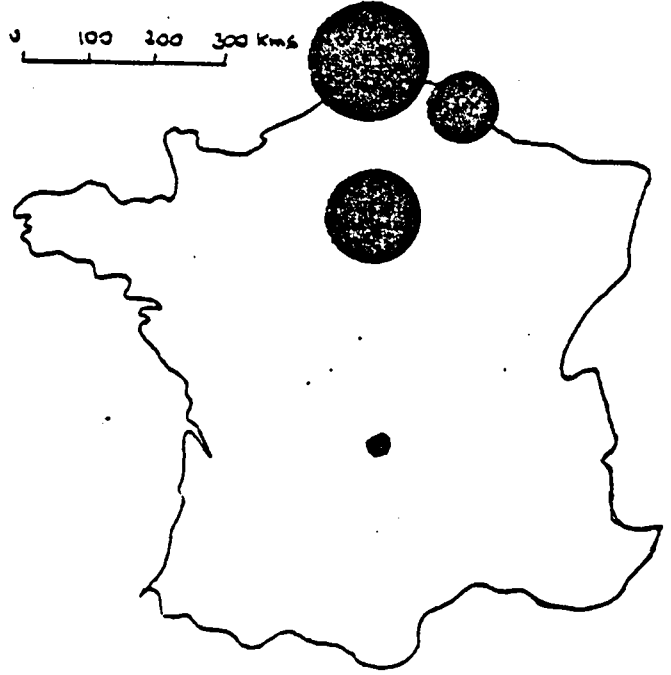
la chimie



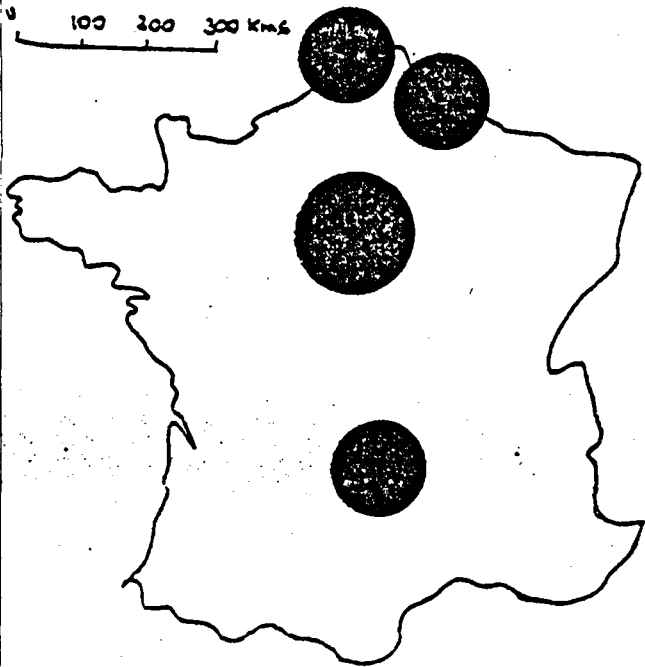
PROVENANCE DES TAXES D'APPRENTISSAGE A



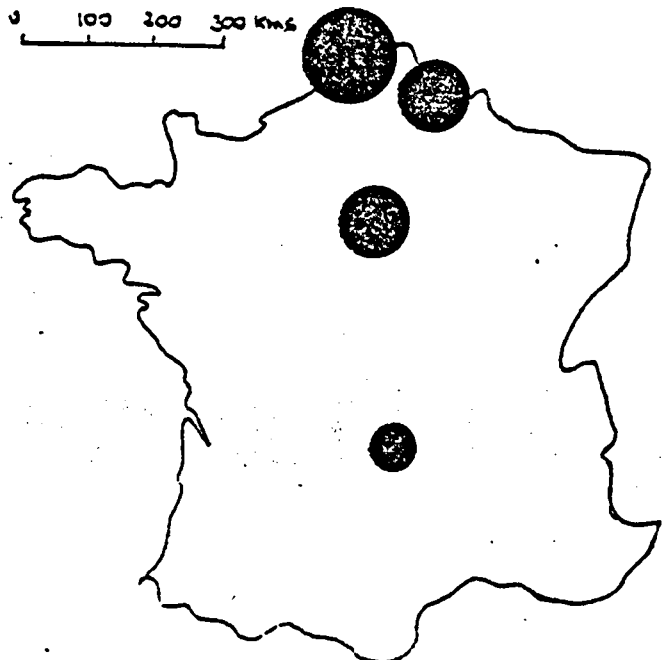
IUT de Lille



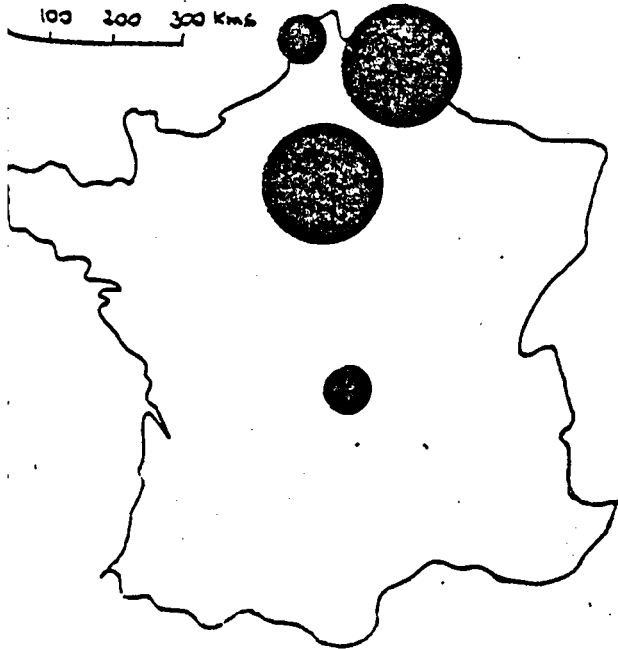
IUT du Littoral



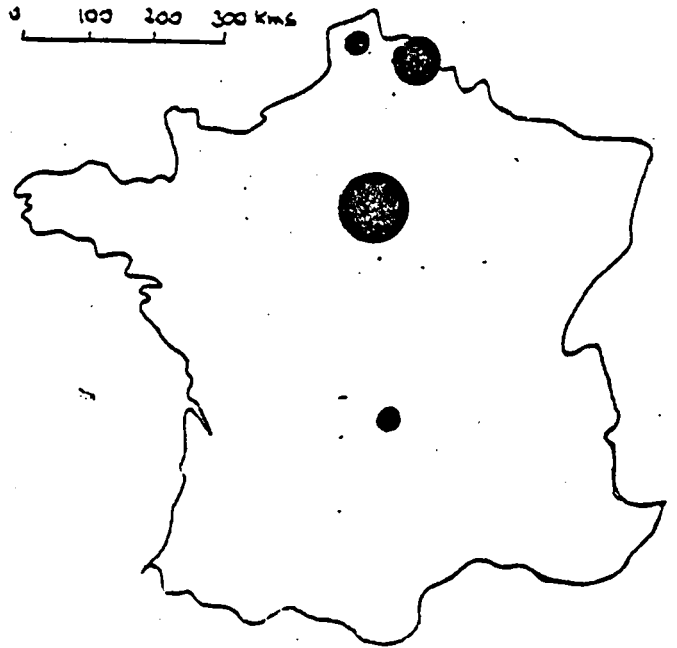
IUT de Béthune



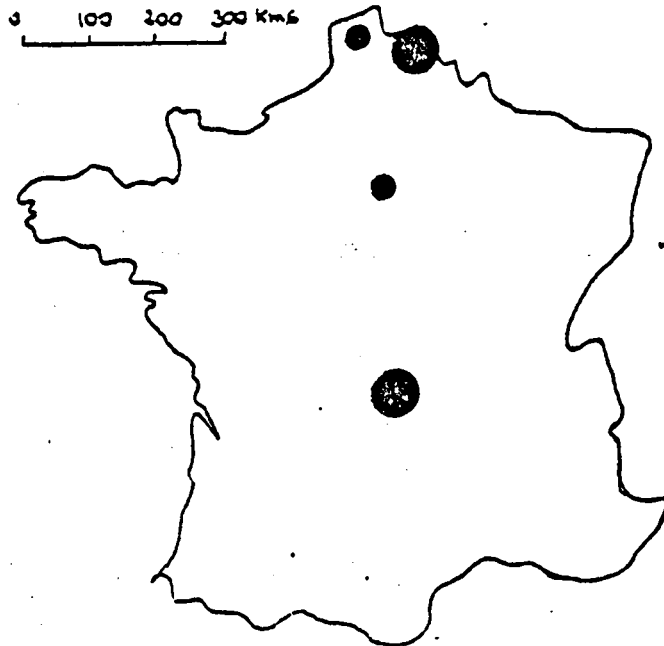
I.P.A.



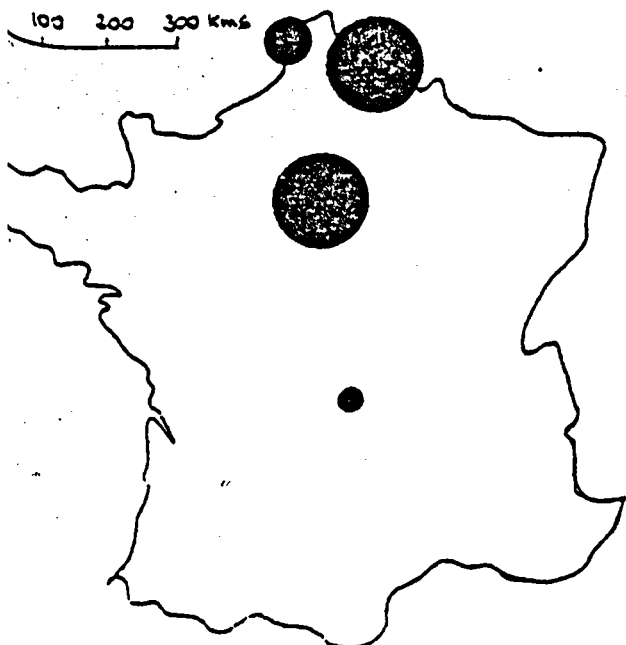
1'ENSCL



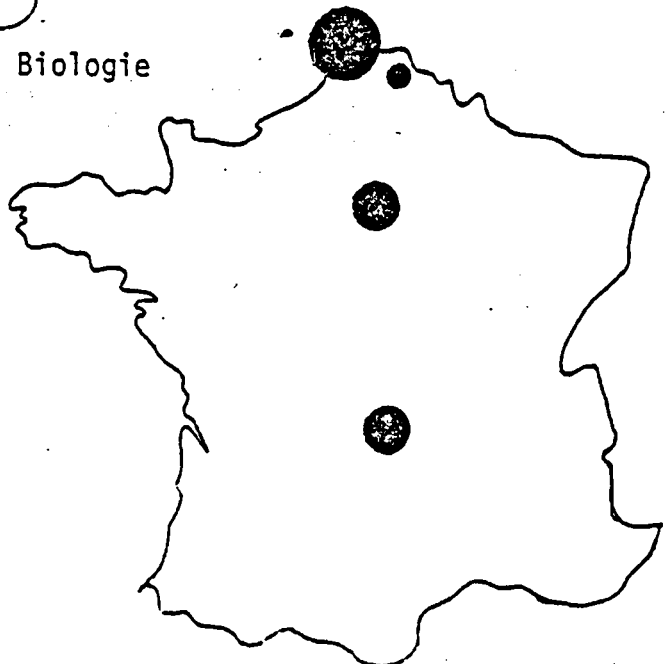
1'EUDIL



L'UER de Biologie



L'UER de Chimie

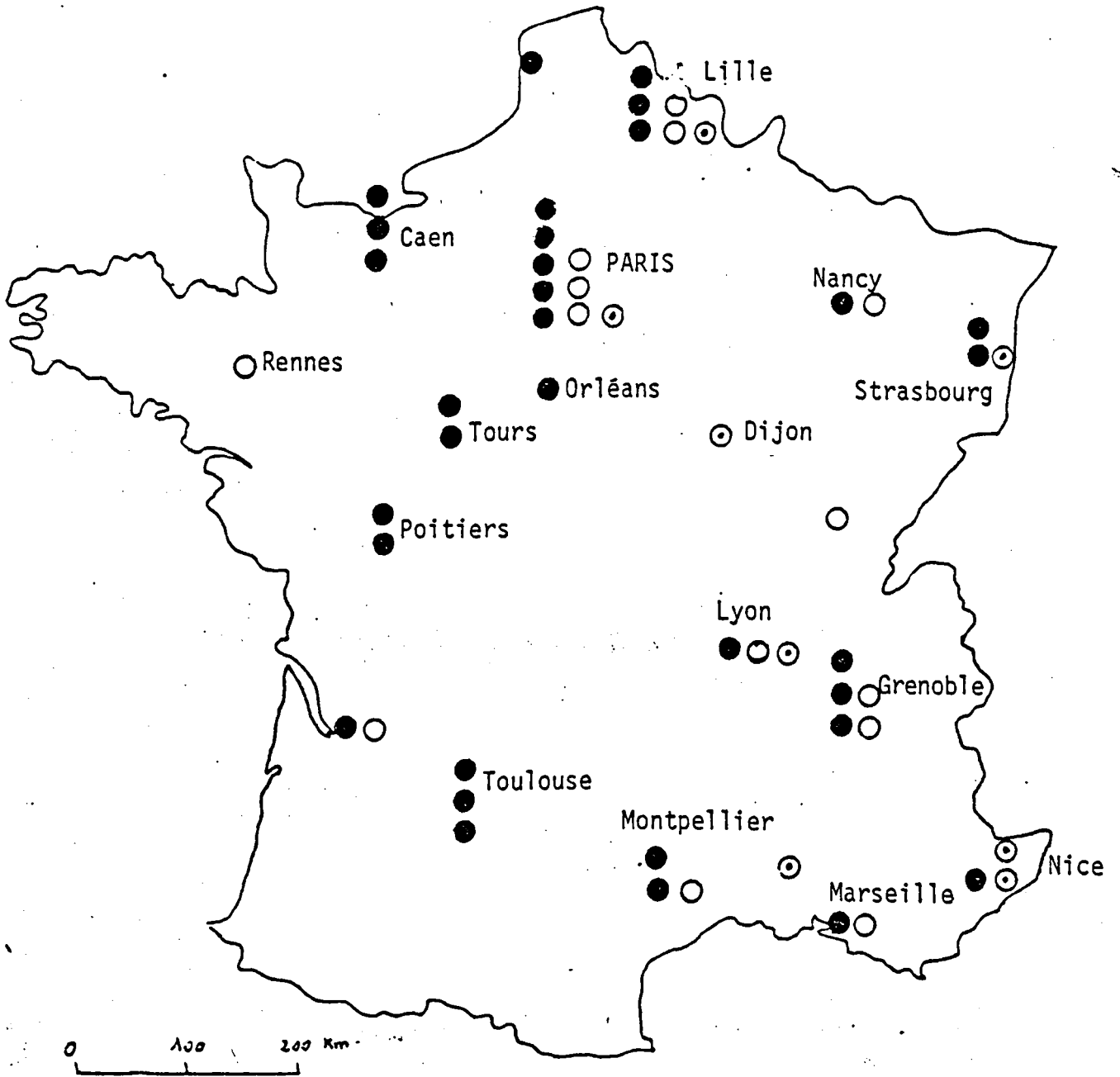


L'UER de Physique

urces : (27)

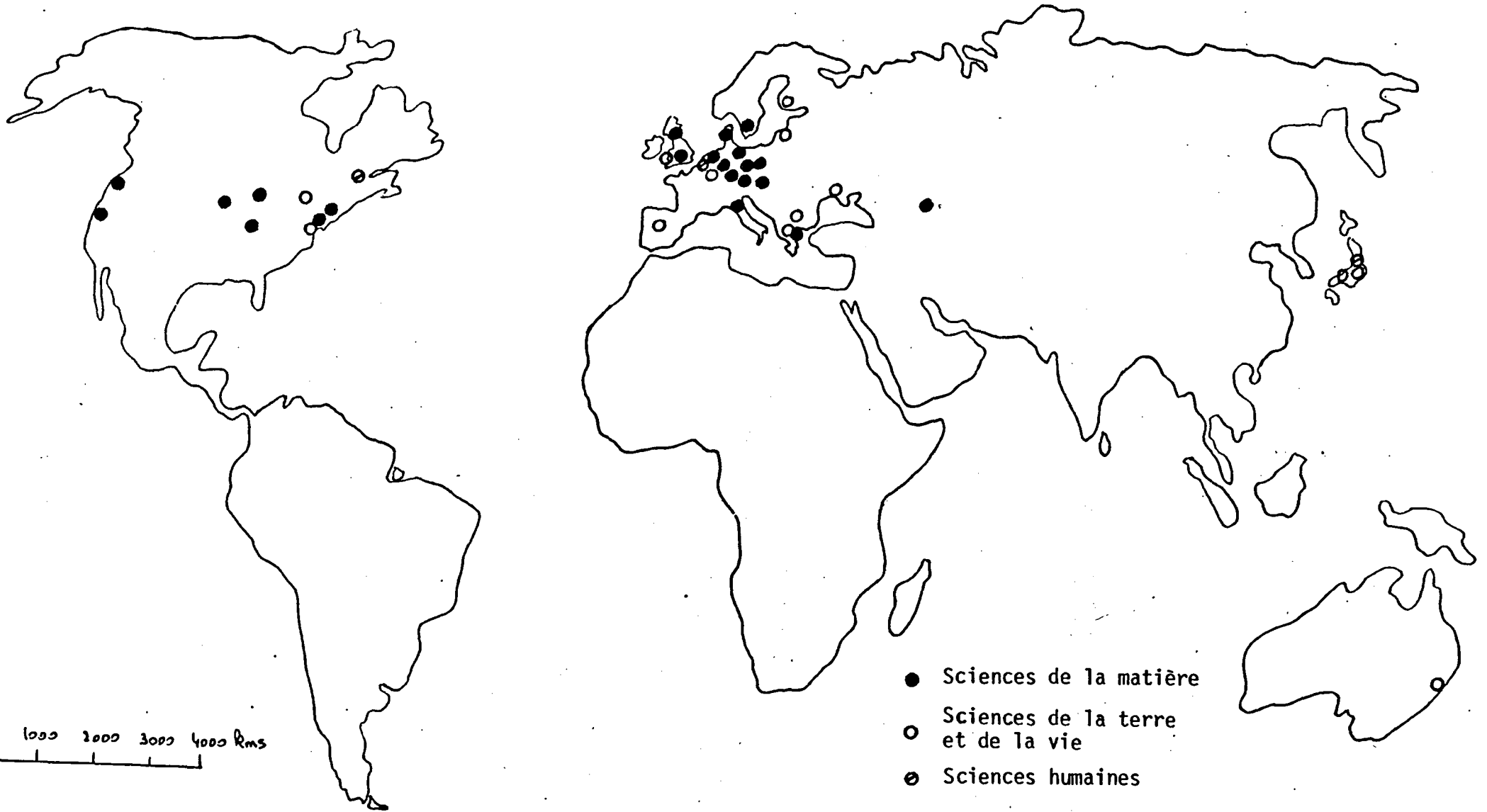
Carte n° 116

REPARTITION GEOGRAPHIQUE DES CONGRES EFFECTUES
PAR DES LABORATOIRES DE LILLE I EN FRANCE
DE 1975 A 1978

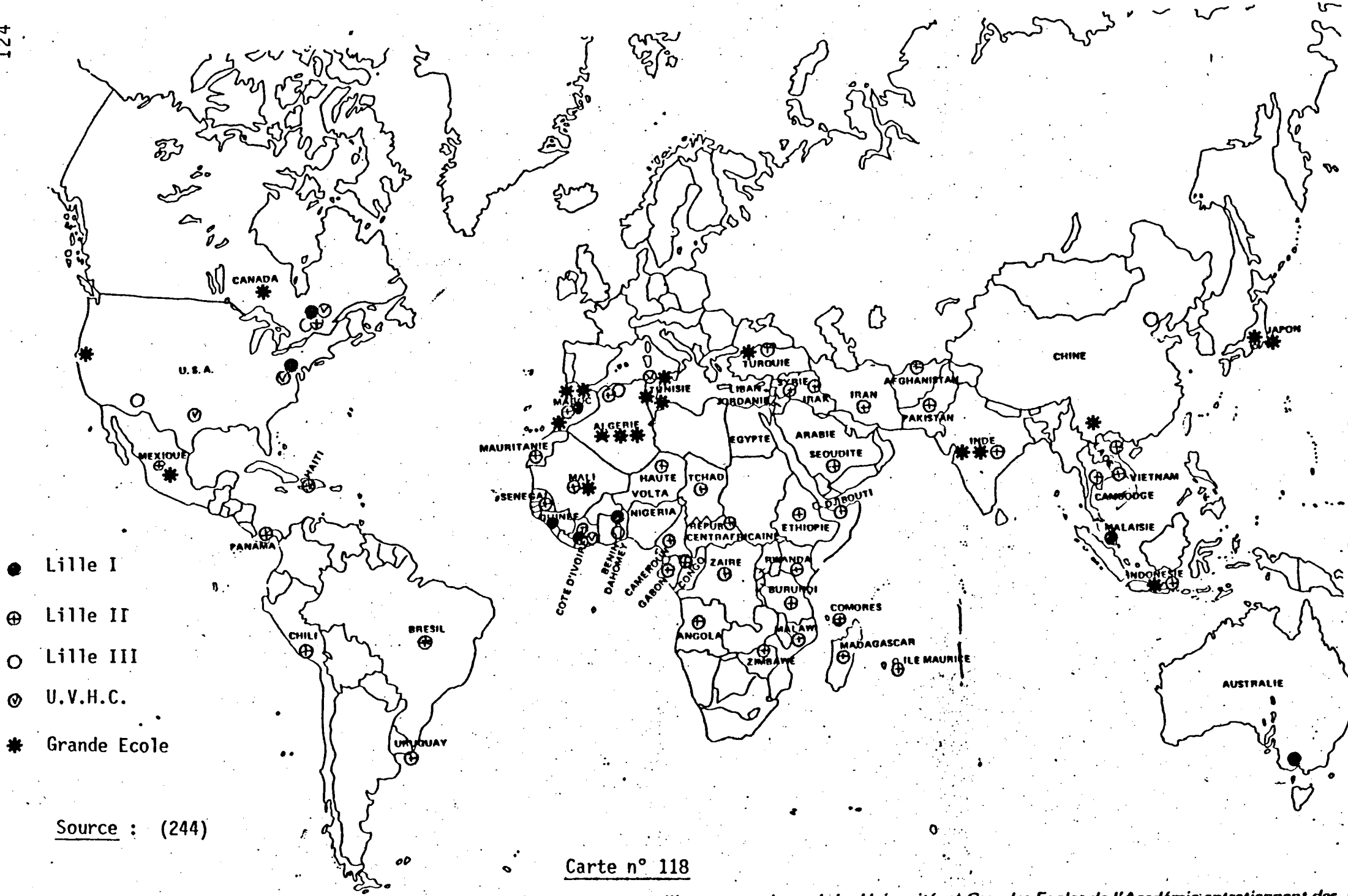


- Sciences de la matière
- Sciences de la terre et de la vie
- ⊙ Sciences humaines

REPARTITION GEOGRAPHIQUE DES CONGRES AUXQUELS ONT PARTICIPE DES LABORATOIRES
DE LILLE I DE 1975 A 1978



Source : (233)

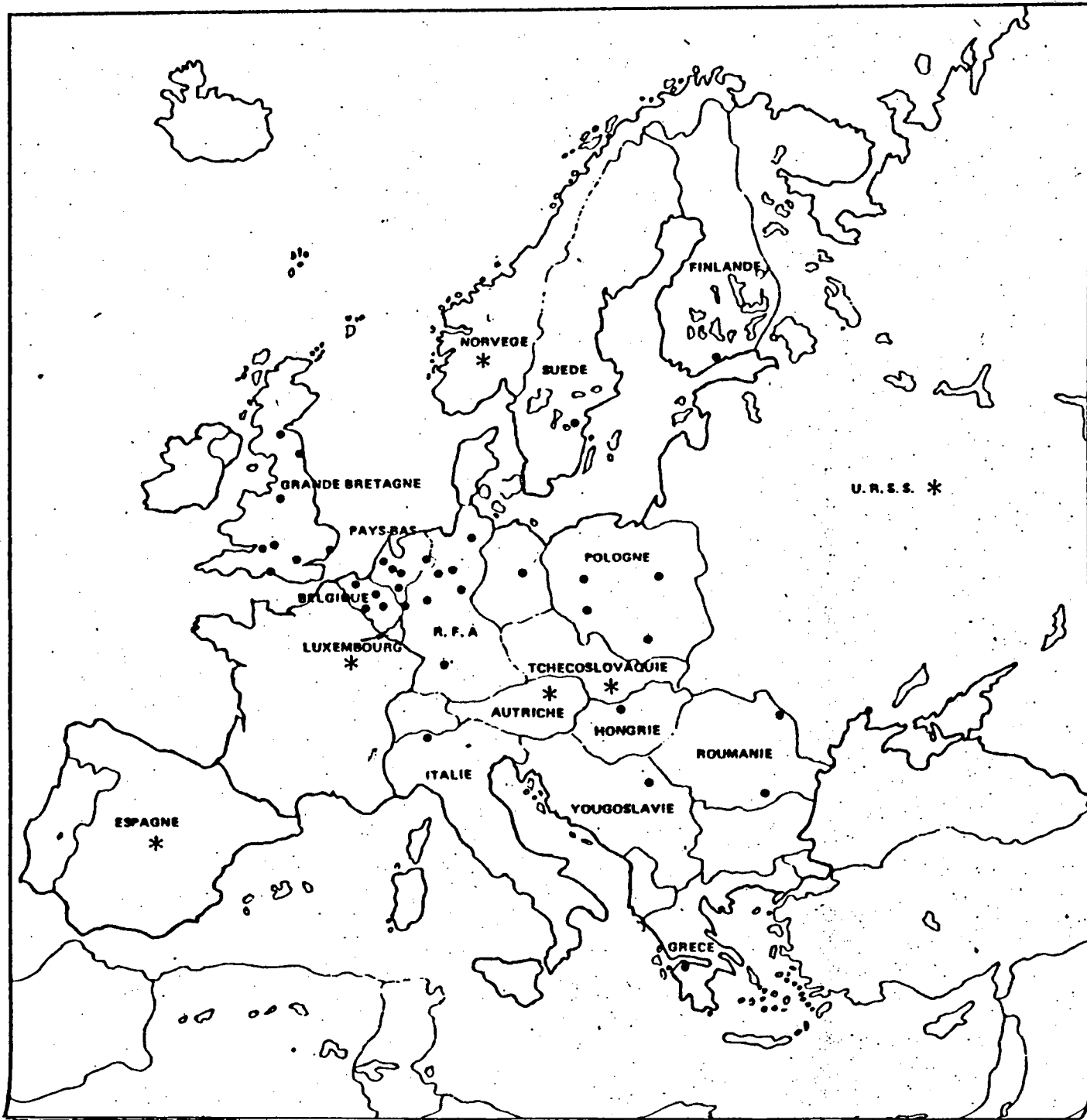


- Lille I
- ⊕ Lille II
- Lille III
- ⊕ U.V.H.C.
- * Grande Ecole

Source : (244)

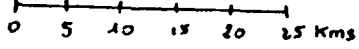
Carte n° 118

Pays et villes avec lesquels les Universités et Grandes Ecoles de l'Académie entretiennent des



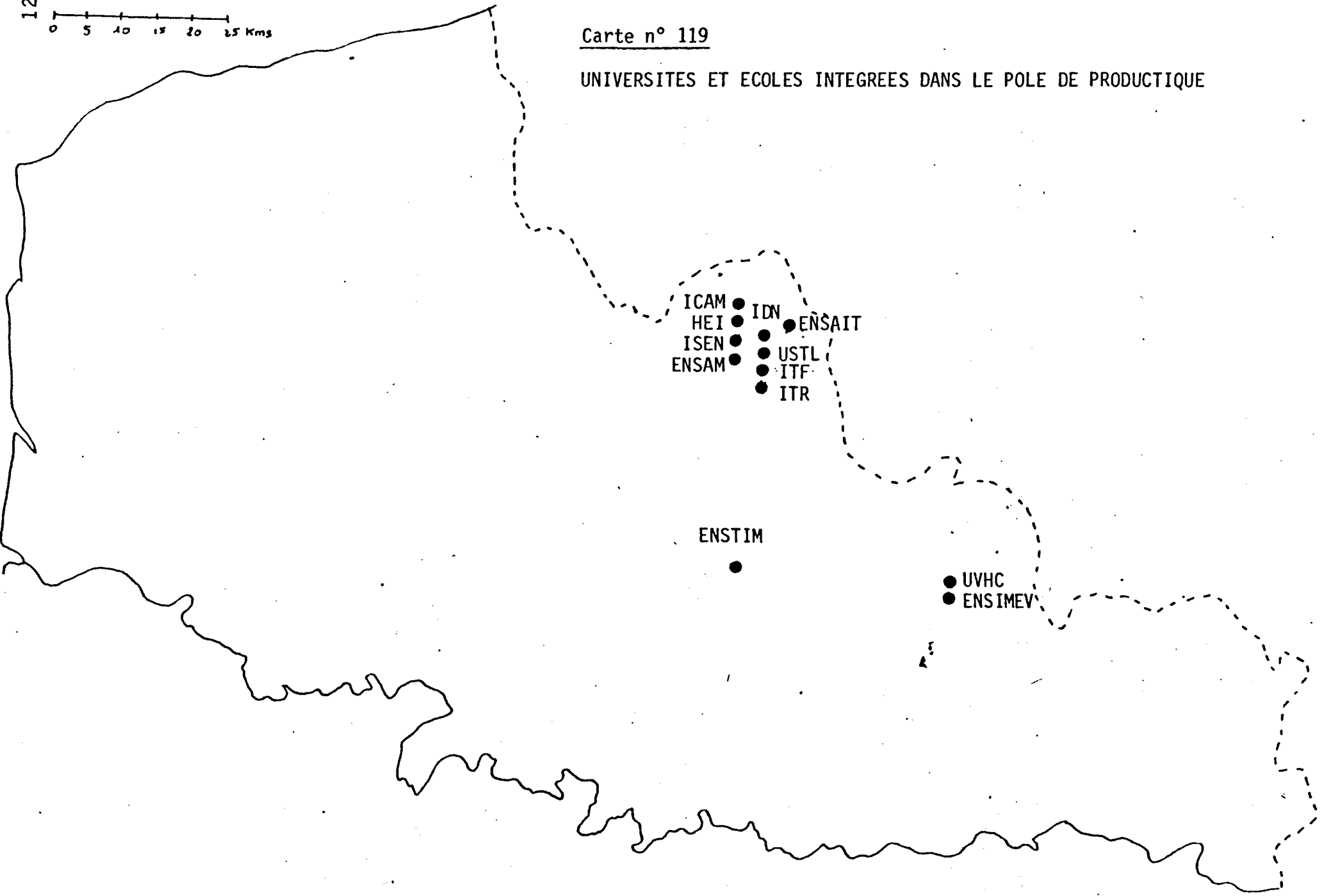
EUROPE

POLOGNE	WROCLAW VARSOVIE CRACOVIE POZNAN	LILLE I LILLE II LILLE III LILLE III	LILLE III
U. R. S. S. ENSAIT			
PAYS-BAS IDN	UTRECHT NIMEGUE AMSTERDAM ENSCHEDÉ EINDHOVEN	LILLE I LILLE II LILLE III VALENCIENNES VALENCIENNES	ENSC
ROUMANIE LILLE II	IASI BUCAREST	LILLE I LILLE I	
TCHÉCOSLOVAQUIE ENSAIT			
ITALIE IDN ENSAIT LILLE II	ISPRA	VALENCIENNES	
ESPAGNE ENSAIT LILLE I VALENCIENNES LILLE II LILLE III			
YOUGOSLAVIE	BELGRADE	LILLE I - IDN	
GRECE LILLE II	PATRAS	IDN	
HONGRIE	BUDAPEST	LILLE I	
AUTRICHE VALENCIENNES			
R. F. A.	MUNSTER BIELEFELD COLOGNE STUTTART HAMBURG BERLIN KASSEL AIXLACHAPPELLE	LILLE II VALENCIENNES VALENCIENNES VALENCIENNES VALENCIENNES VALENCIENNES VALENCIENNES ENSAIT	LILLE III IDN ENSC
GRANDE BRETAGNE ESCAE ENSAIT	WARWICK COLCHESTER PORTSMOUTH LONDRES BATH STIRLING MANCHESTER HATFIELD NEWCASTLE	LILLE II LILLE III LILLE III LILLE III VALENCIENNES LILLE III VALENCIENNES ENSAIT	VALENCIENNES IDN IDN ENSC
BELGIQUE	GAND LIEGE MONS LOUVAIN	LILLE II VALENCIENNES VALENCIENNES IDN	LILLE III
LUXEMBOURG LILLE III LILLE II			
SUEDE	LINKOPING	LILLE III	
NORVEGE IDN LILLE II			
FINLANDE	HELSINKI	ENSAIT	



Carte n° 119

UNIVERSITES ET ECOLES INTEGREES DANS LE POLE DE PRODUCTIQUE



NOMBRE DE FOURNISSEURS DANS LA COMMUNAUTE URBAINE DE LILLE

Source : (22)

1-2

3-5

6-10

11-20

21-50

54-80

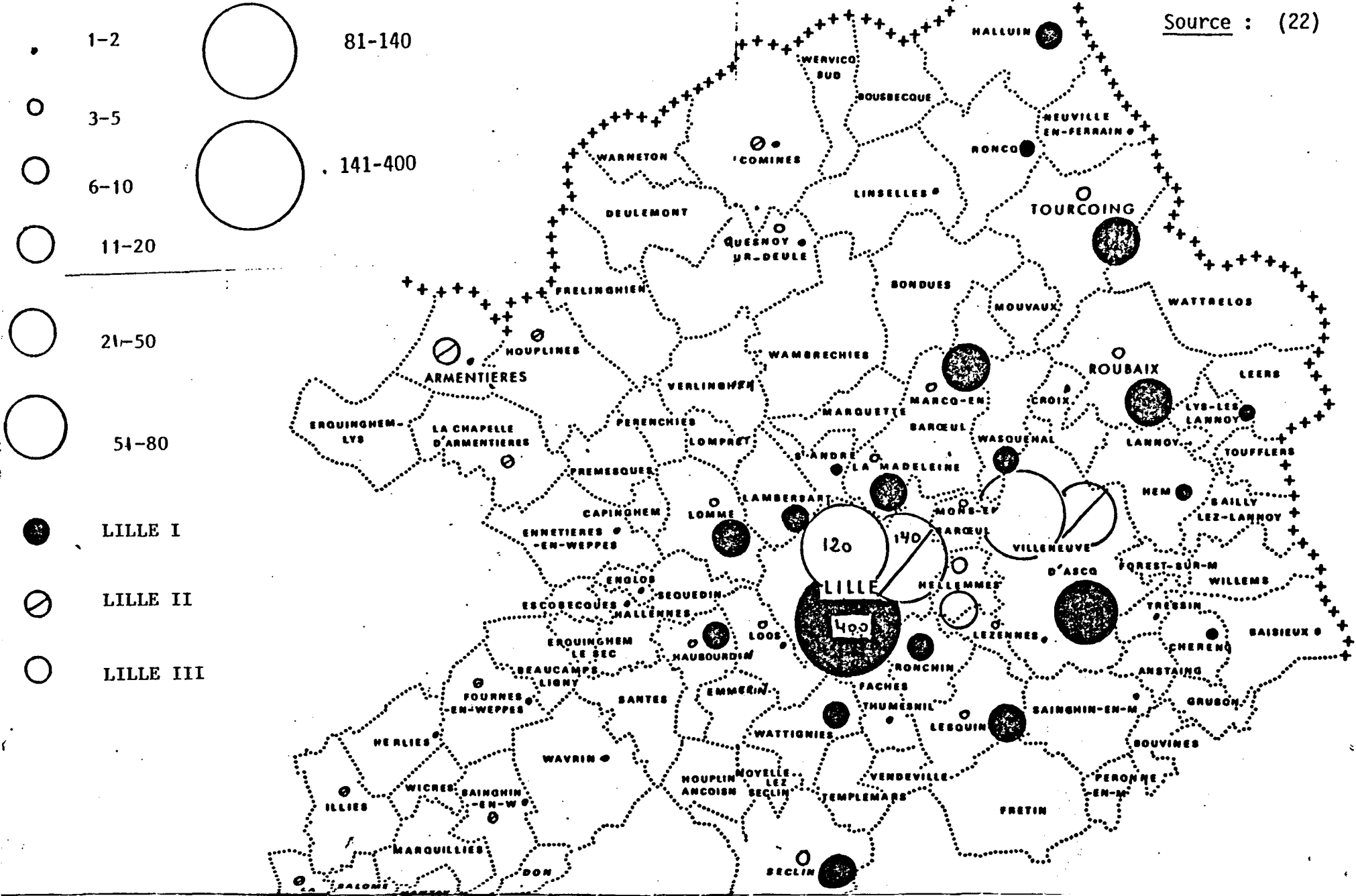
LILLE I

LILLE II

LILLE III

81-140

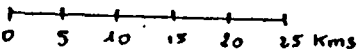
141-400



120

LILLE

400

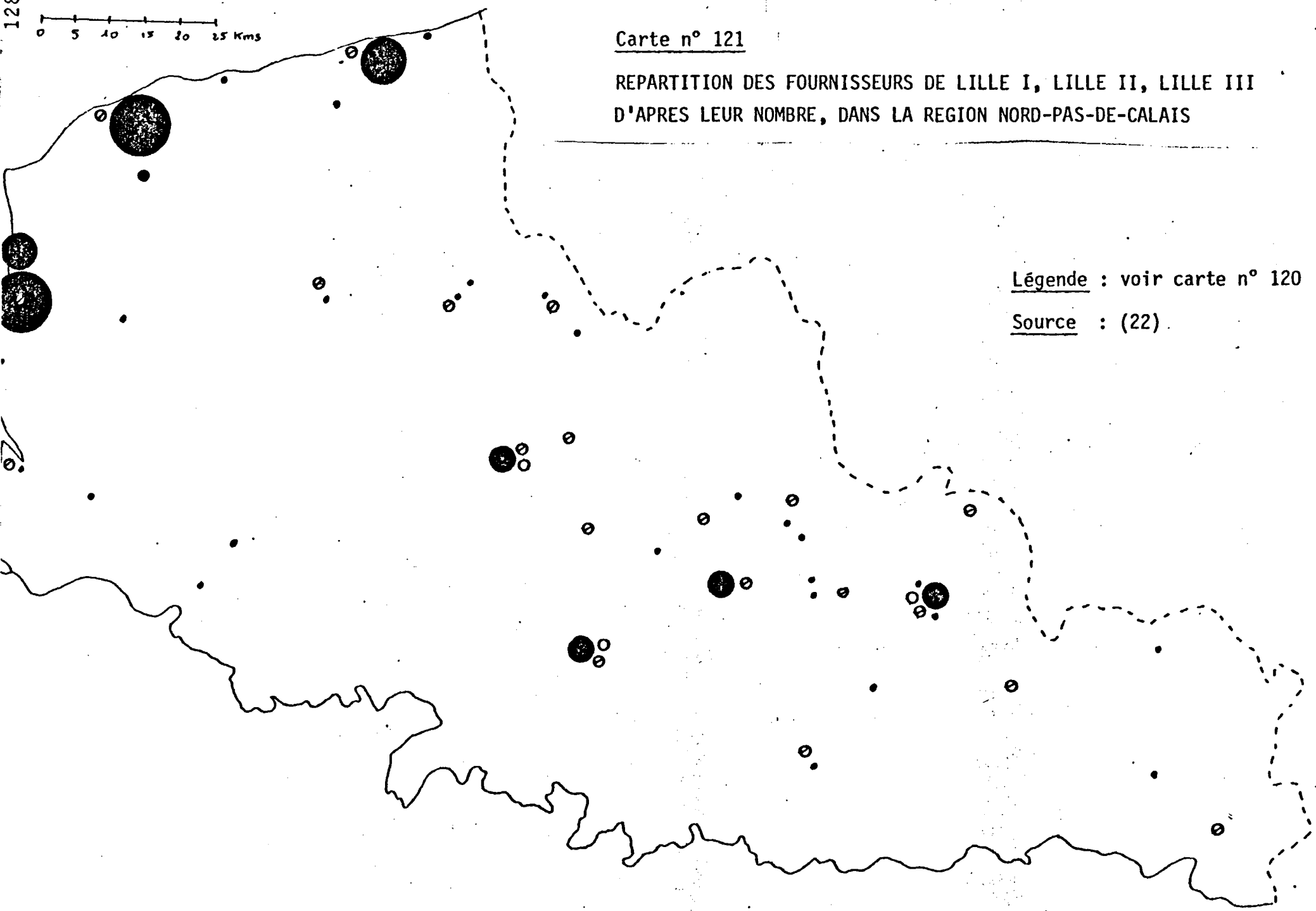


Carte n° 121

REPARTITION DES FOURNISSEURS DE LILLE I, LILLE II, LILLE III
D'APRES LEUR NOMBRE, DANS LA REGION NORD-PAS-DE-CALAIS

Légende : voir carte n° 120

Source : (22)

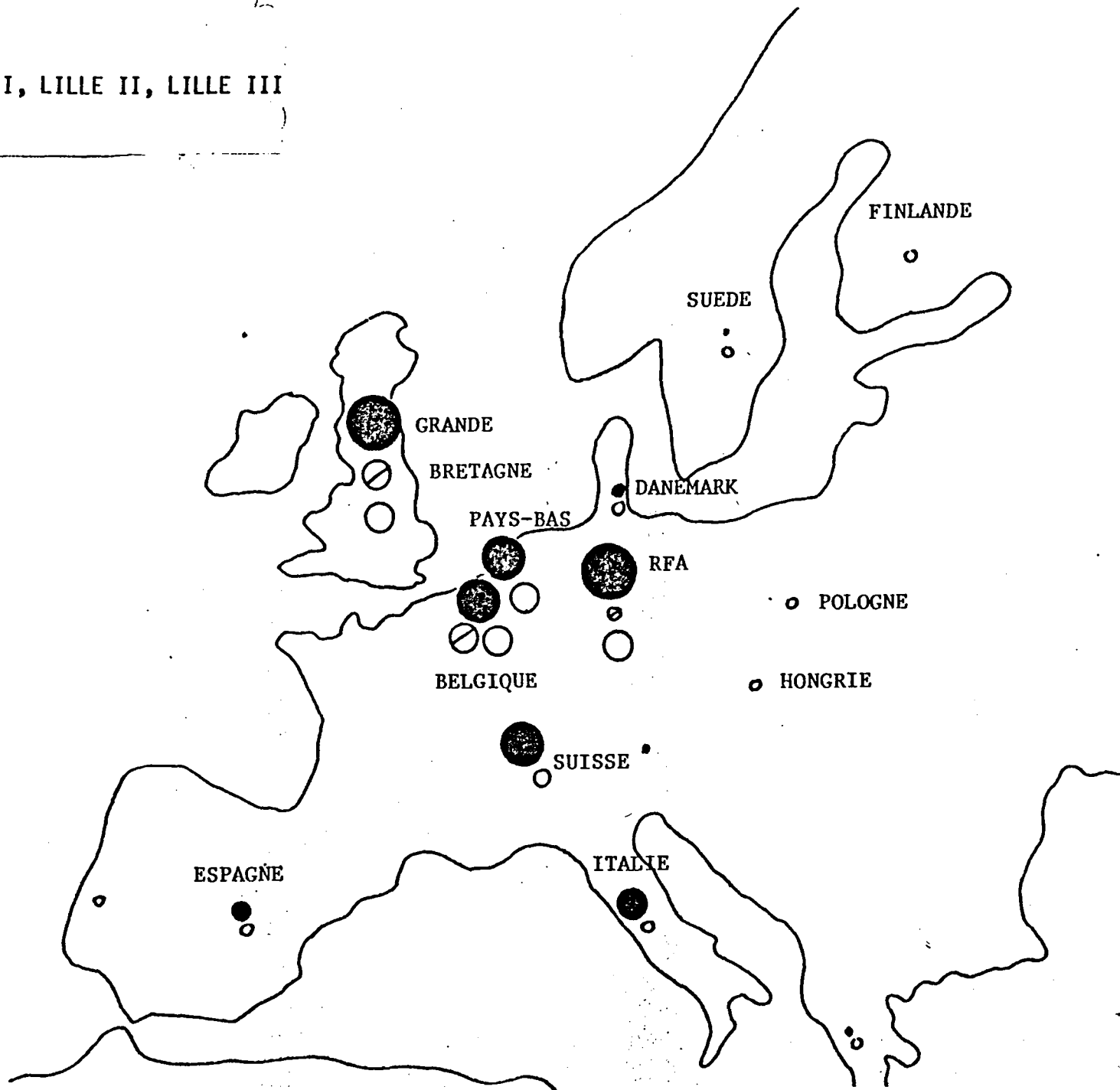



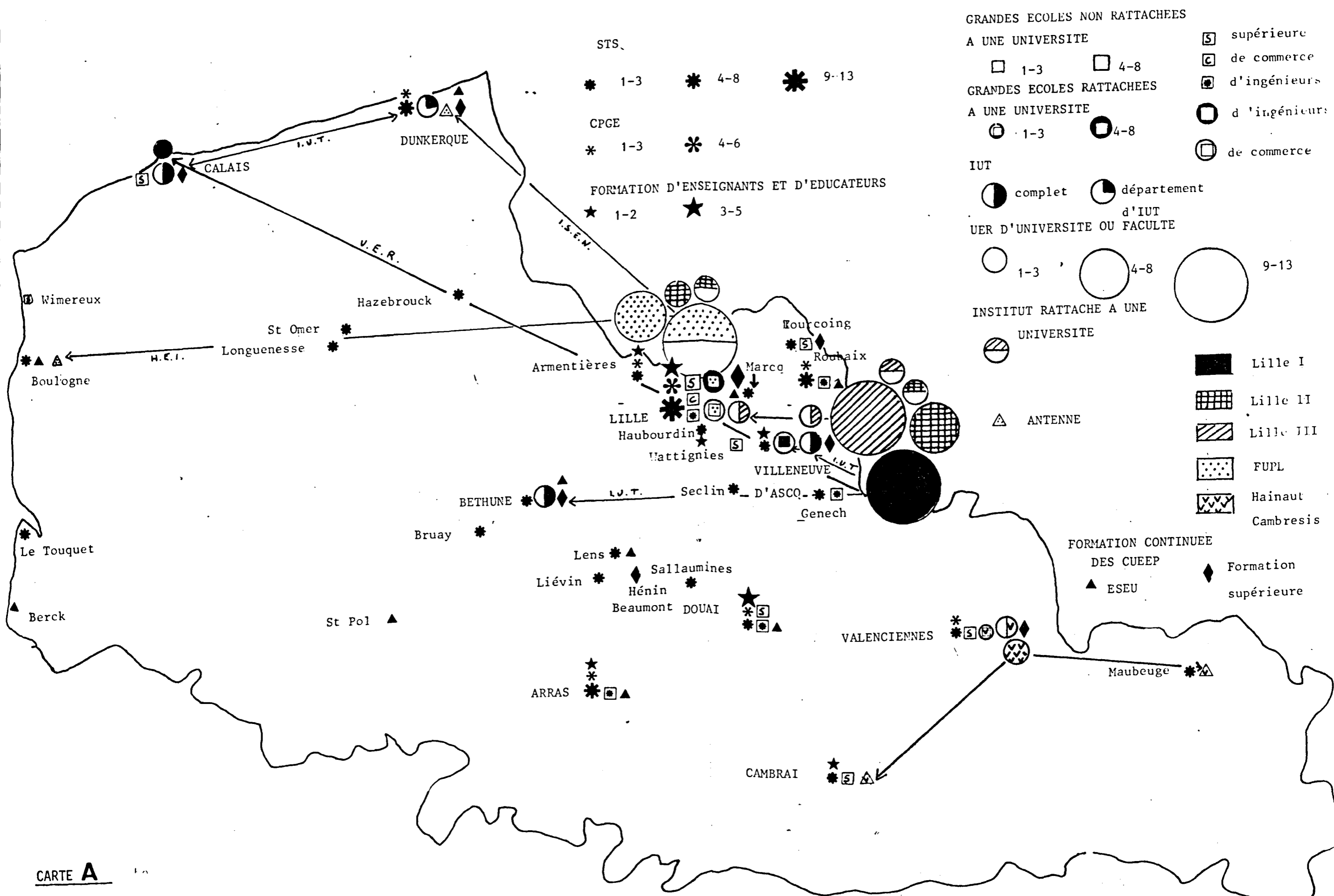
Carte n° 122

REPARTITION DES FOURNISSEURS DE LILLE I, LILLE II, LILLE III
D'APRES LEUR NOMBRE, DANS LE MONDE

LEGENDE: voir la carte n° 120

Source : (22)





STS
 * 1-3 * 4-8 * 9-13

CPGE
 * 1-3 * 4-6

FORMATION D'ENSEIGNANTS ET D'EDUCATEURS
 ★ 1-2 ★ 3-5

GRANDES ECOLES NON RATTACHEES
 A UNE UNIVERSITE
 □ 1-3 □ 4-8 □ supérieure
 □ de commerce
 □ d'ingénieurs

GRANDES ECOLES RATTACHEES
 A UNE UNIVERSITE
 ⊙ 1-3 ⊙ 4-8 ⊙ d'ingénieurs
 ⊙ de commerce

IUT
 ◐ complet ◑ département
 d'IUT

UER D'UNIVERSITE OU FACULTE
 ○ 1-3 ○ 4-8 ○ 9-13

INSTITUT RATTACHE A UNE
 UNIVERSITE
 ◌ ANTENNE

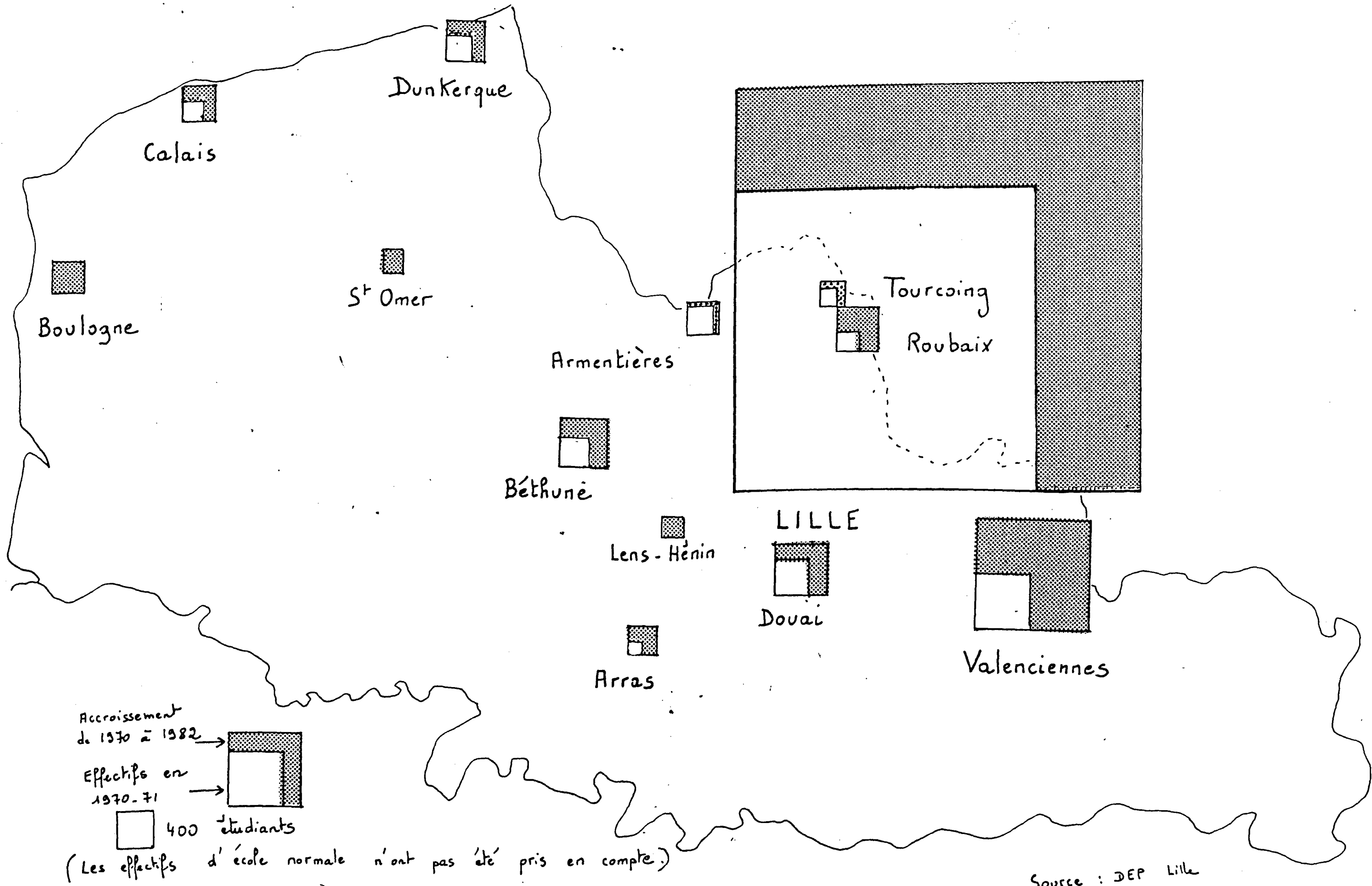
■ Lille I
 ▩ Lille II
 ▨ Lille III
 ▤ FUPL
 ▥ Hainaut
 ▦ Cambresis

FORMATION CONTINUEE
 DES CUEEP
 ▲ ESEU ◆ Formation supérieure

CARTE A

LOCALISATION DES ETABLISSEMENTS D'ENSEIGNEMENT SUPERIEUR

DANS LA REGION NORD PAS-DE-CALAIS (1983-1984)

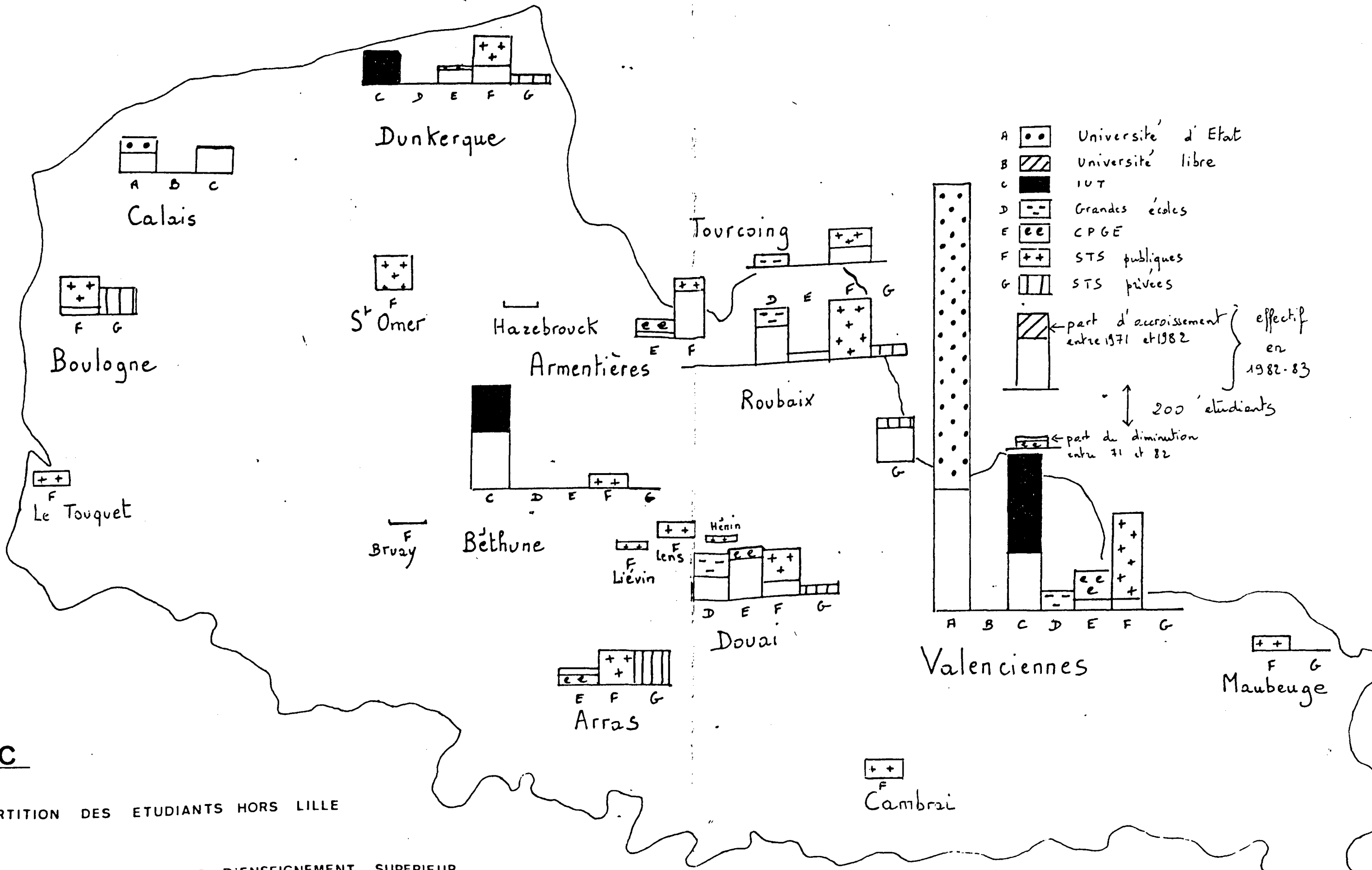


Source : DEP Lille
7/83

EFFECTIFS DES ETABLISSEMENTS D'ENSEIGNEMENT SUPERIEUR

CARTE B

EVOLUTION DE 1970 A 1982



CARTE C

REPARTITION DES ETUDIANTS HORS LILLE


PAR TYPE D'ETABLISSEMENTS D'ENSEIGNEMENT SUPERIEUR

EVOLUTION DE 1971 A 1982

Source : DEP. Lille

7/83

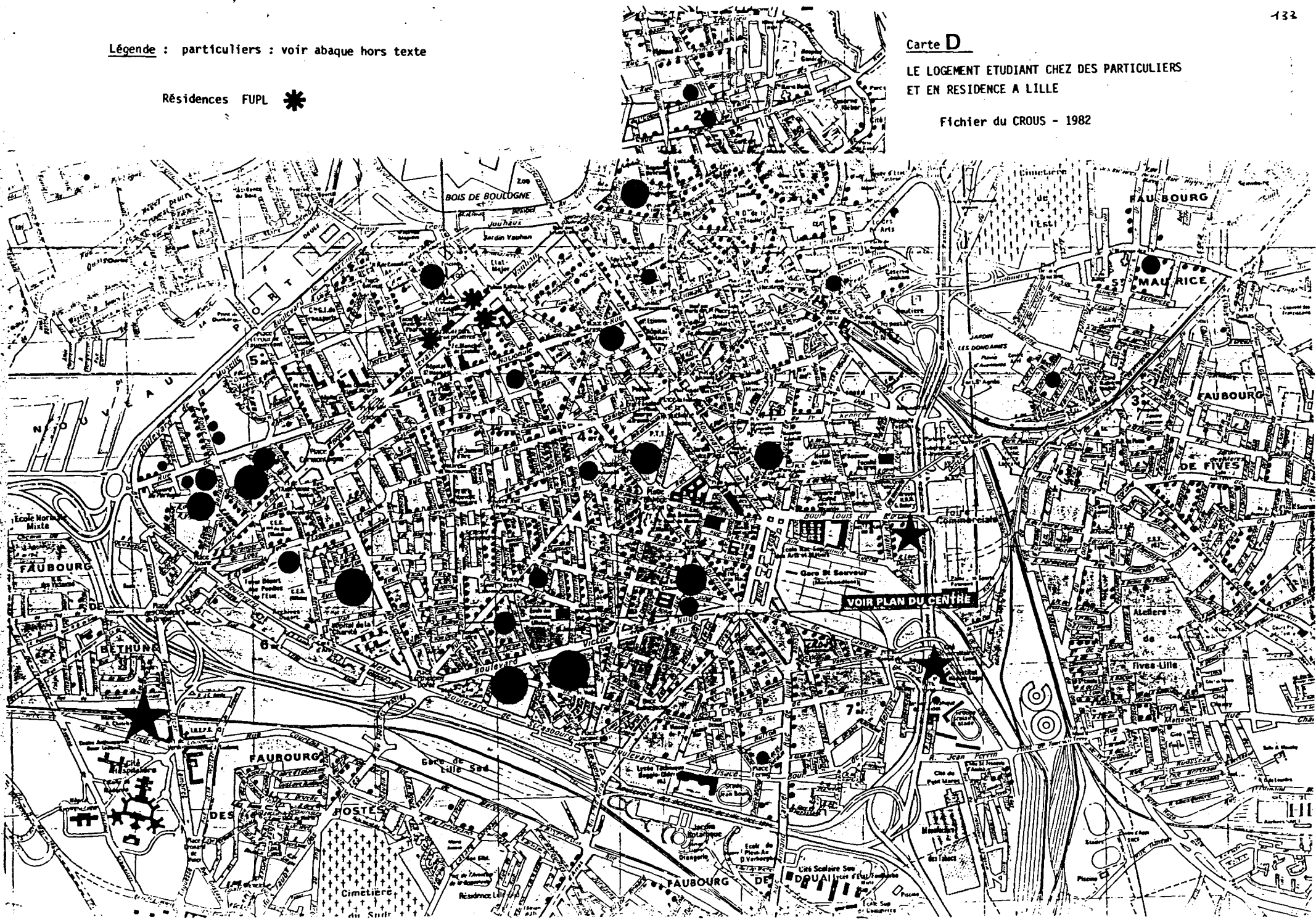
Légende : particuliers : voir abaque hors texte

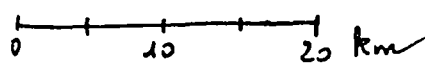
Résidences FUPL * 

Carte D

LE LOGEMENT ETUDIANT CHEZ DES PARTICULIERS
ET EN RESIDENCE A LILLE

Fichier du CROUS - 1982



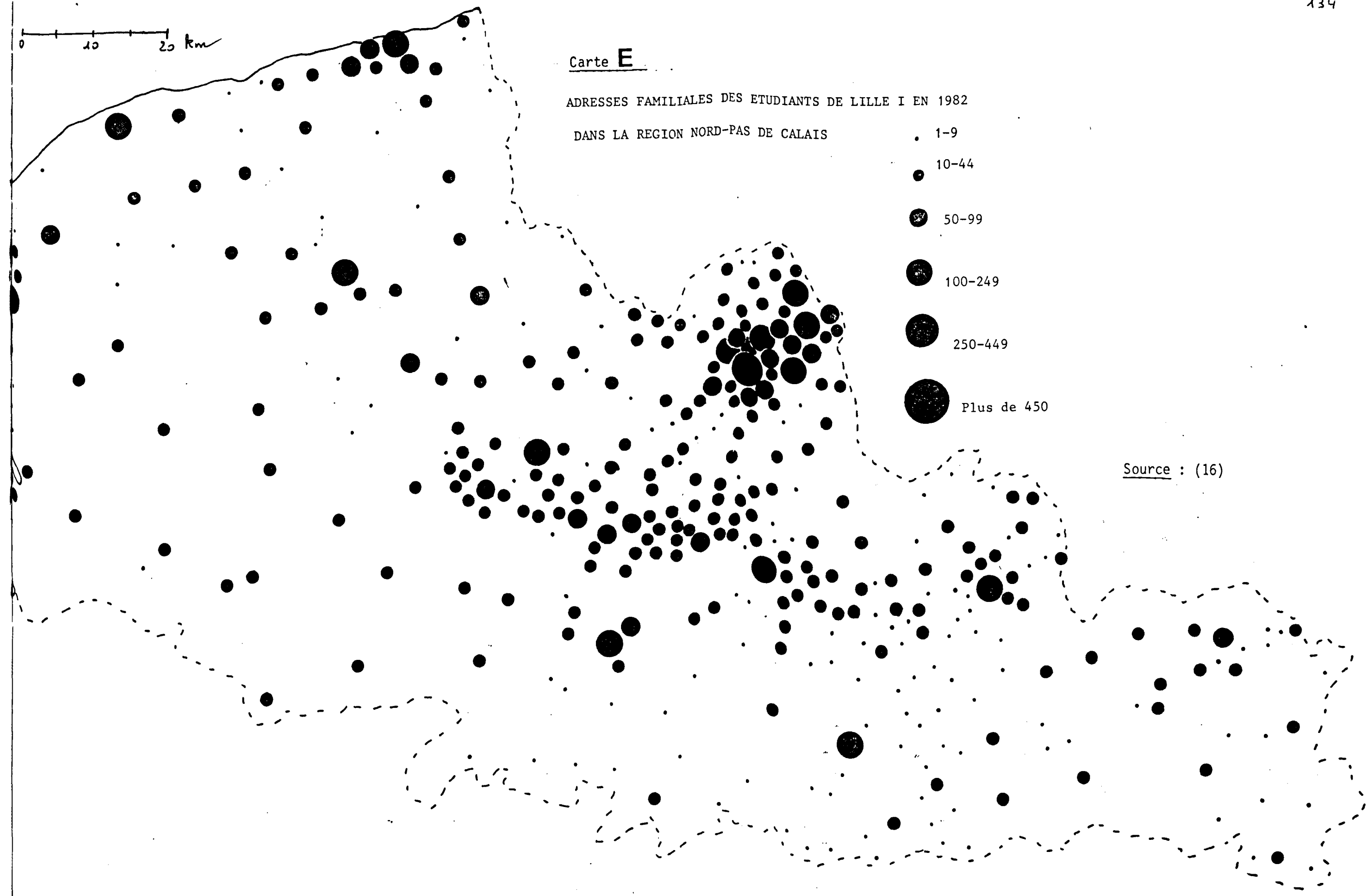


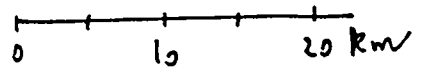
Carte **E**

ADRESSES FAMILIALES DES ETUDIANTS DE LILLE I EN 1982
DANS LA REGION NORD-PAS DE CALAIS

- 1-9
- 10-44
- 50-99
- 100-249
- 250-449
- Plus de 450

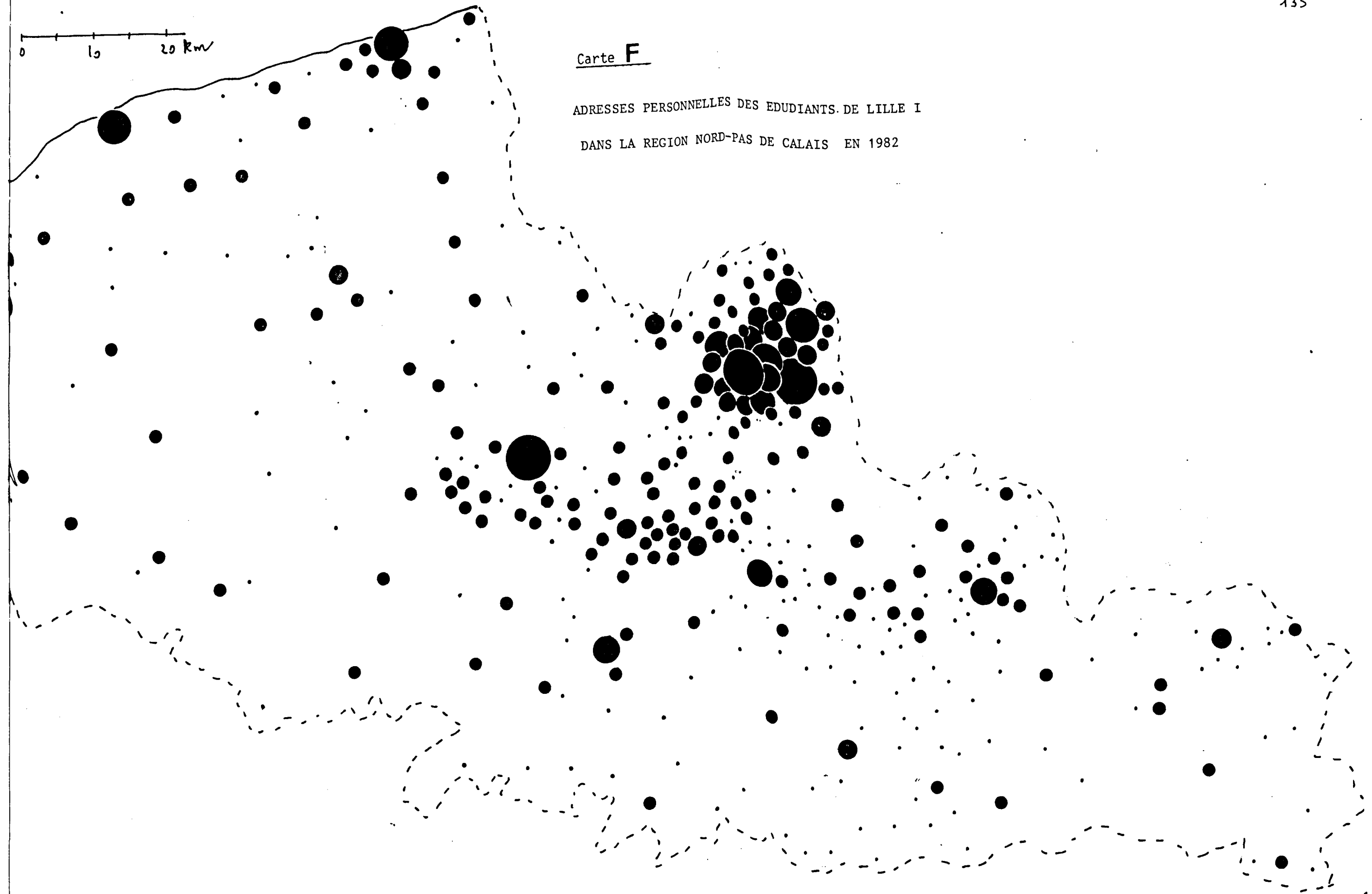
Source : (16)





Carte **F**

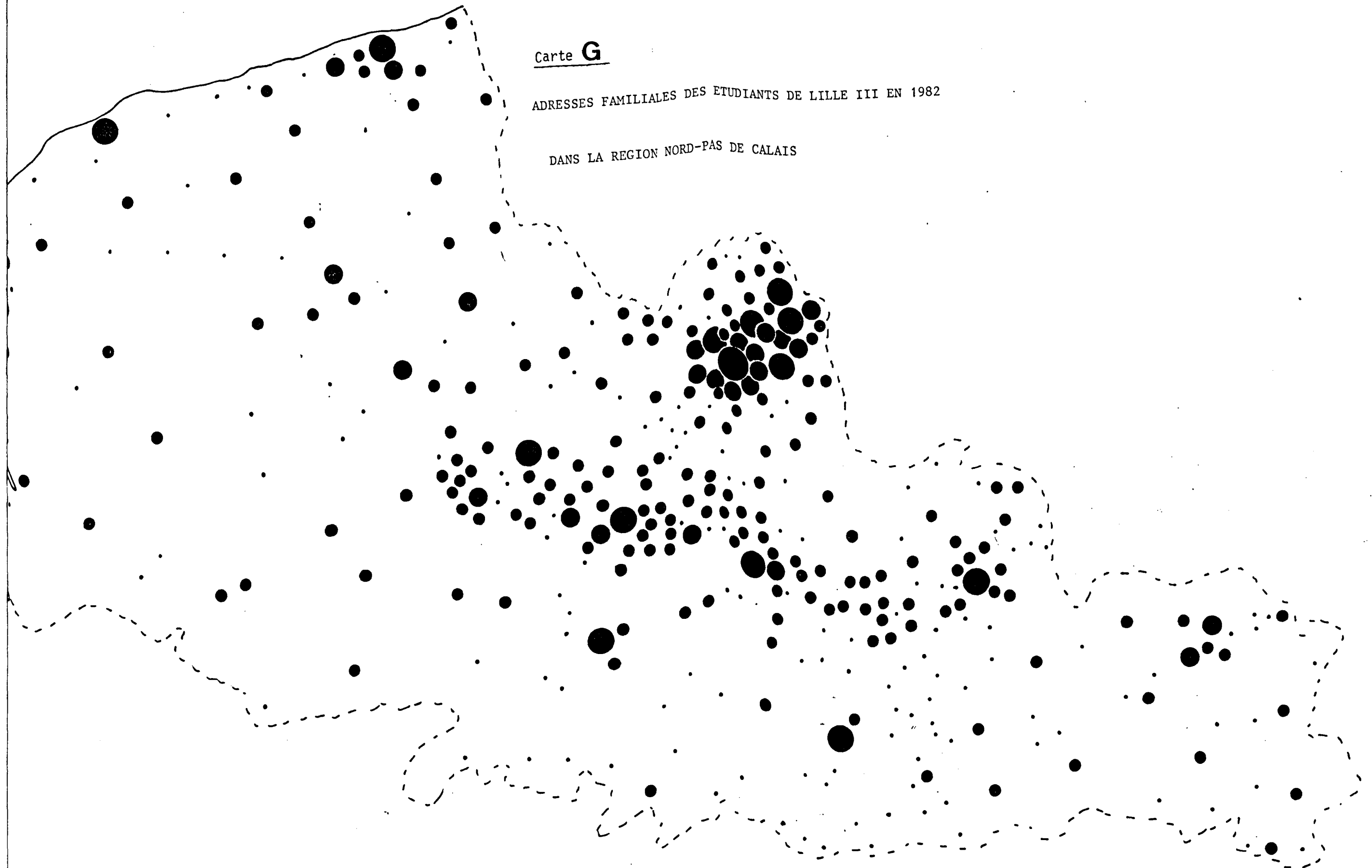
ADRESSES PERSONNELLES DES EDUDIANTS DE LILLE I
DANS LA REGION NORD-PAS DE CALAIS EN 1982




Carte **G**

ADRESSES FAMILIALES DES ETUDIANTS DE LILLE III EN 1982

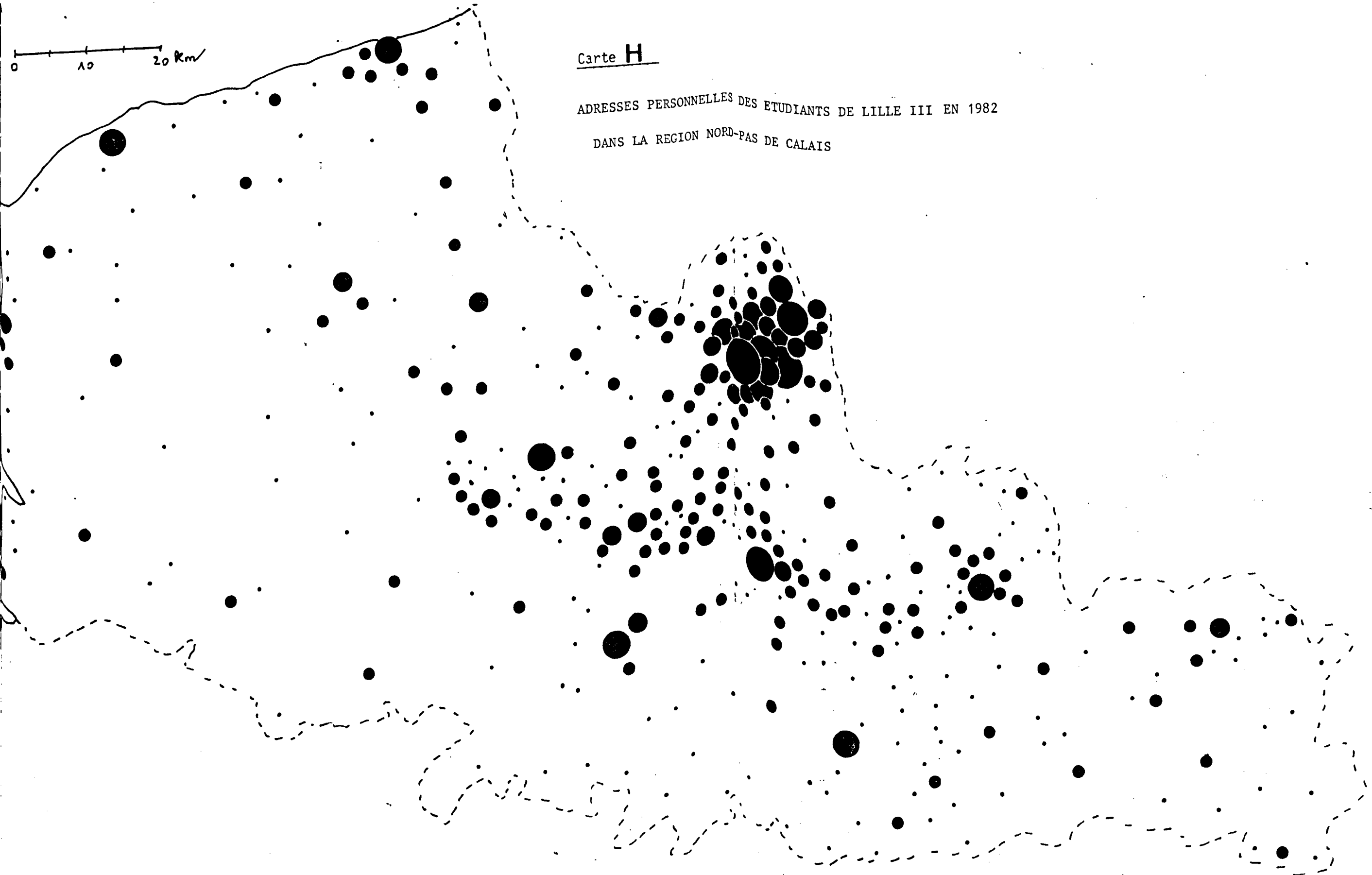
DANS LA REGION NORD-PAS DE CALAIS

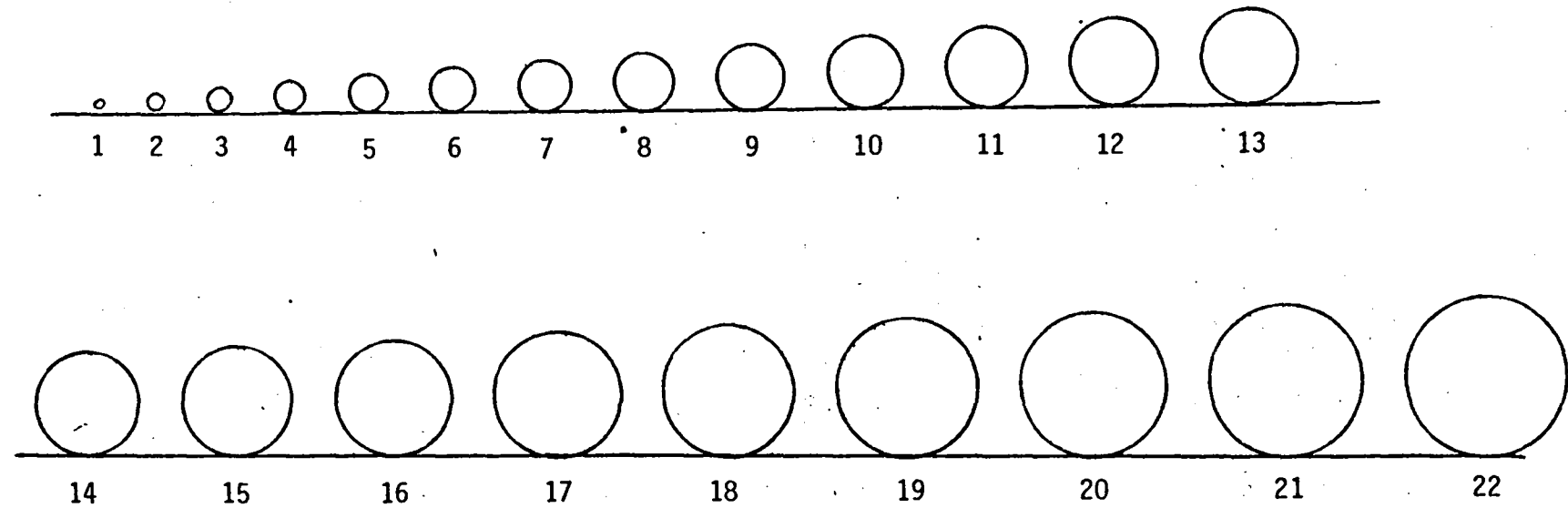




Carte **H**

ADRESSES PERSONNELLES DES ETUDIANTS DE LILLE III EN 1982
DANS LA REGION NORD-PAS DE CALAIS





Abaque - d'effectifs de population -
(utilisée dans de nombreuses cartes insérées dans le texte)